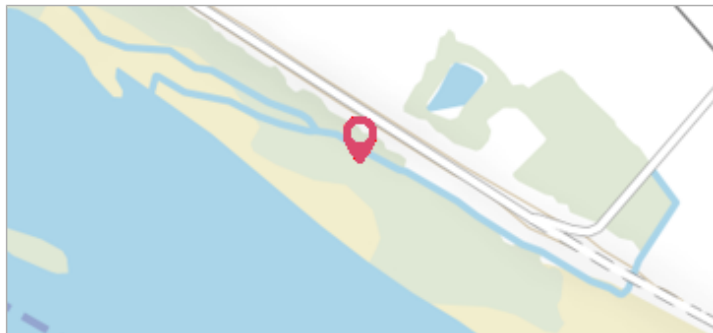


Commune : **OUZOUER-SUR-LOIRE**Rivière : **La Loire****Plaines de Villaine #1****2** Repère(s) sur le site**GÉNÉRAL****Unité de gestion :** Loire-Allier-Cher-Indre**Code :** 25LACIH04\_S\_28**Date de mise à jour :** 12/05/2025**Auteur :** SPC LACI**GÉOLOCALISATION****Coordonnées WGS84 :** X: 2.45660500 / Y: 47.76311100**Coordonnées RGF93 (Lambert 93) :** X: 659293.01 / Y: 6740442.04**Coordonnées RGF93 (ETRS89) :** X: 2.456605 / Y: 47.763111**Code Hydro :** ----0000**Rive de référence :** Droite**1856**Nature de l'inondation : **Débordement de cours d'eau**Altitude calculée de l'eau : **121.66 m**Nature du repère : **Document écrit****GÉNÉRAL****Code :** 25LACIH04\_R\_28\_1**Date de mise à jour :****Auteur :** SPC LACI

07/05/2025

**MARQUE****Maximum de l'inondation :** Non renseigné**Visibilité :** Non renseigné**État du repère :** Non renseigné**Pérennité :** Non renseigné**Repère calculé :** Non renseigné**PHEC :** Non renseigné**SOURCE DE REPÉRAGE : SPC LACI, CRUES HISTORIQUES DE LA LOIRE DU XIXE SIÈCLE - VALS DE DAMPIERRE, SULLY ET OUZOUER - 26/03/2025****Type de repérage :** Source bibliographique**Organisme(s) :** SPC Loire-Allier-Cher-Indre**CONVERSION BOURDALOUË DOCUMENTS ANCIENS - AZI VALS DAMPIERRE, SULLY ET OUZOUER - 08/01/2016****Méthode :** Non renseigné**Organisme :** SPC Loire-Allier-Cher-Indre**Commentaires sur le nivellement :** Nivellement d'origine en Bourdalouë, avec une imprécision de 10 cm issue de la conversion en IGN69**Référence nivelée :** Marque d'inondation**Système altimétrique :** NGF IGN 1969 (système normal)**Altitude de la référence (en m) :** 121.660 m**Altitude calculée de l'eau (en m) :** 121.66

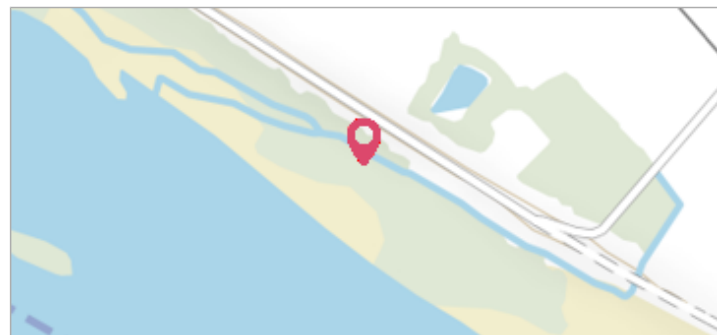
Commune : **OUZOUEUR-SUR-LOIRE** | Rivière : **La Loire**

**Plaines de Villaine #1**

**2** Repère(s) sur le site

**GÉNÉRAL**

Unité de gestion : Loire-Allier-Cher-Indre  
 Code : 25LACIH04\_S\_28      Date de mise à jour : 12/05/2025  
 Auteur : SPC LACI



**GÉOLOCALISATION**


Coordonnées WGS84 : X: 2.45660500 / Y: 47.76311100  
 Coordonnées RGF93 (Lambert 93) X: 659293.01 / Y: 6740442.04  
 Coordonnées RGF93 (ETRS89) : X: 2.456605 / Y: 47.763111  
 Code Hydro: ----0000      Rive de référence: Droite

**1866**      Altitude calculée de l'eau : **121.35 m**

Nature de l'inondation : **Débordement de cours d'eau**      Nature du repère : **Document écrit**

**GÉNÉRAL**

Code : 25LACIH04\_R\_28\_2      Date de mise à jour : 07/05/2025  
 Auteur : SPC LACI



**MARQUE**

Maximum de l'inondation : Non renseigné  
 Visibilité : Non renseigné      État du repère : Non renseigné  
 Pérennité : Non renseigné      Repère calculé : Non renseigné  
 PHEC : Non renseigné

**SOURCE DE REPÉRAGE : SPC LACI, CRUES HISTORIQUES DE LA LOIRE DU XIXE SIÈCLE - VALS DE DAMPIERRE, SULLY ET OUZOUEUR - 26/03/2025**

Type de repérage : Source bibliographique  
 Organisme(s) : SPC Loire-Allier-Cher-Indre

**CONVERSION BOURDALOUË DOCUMENTS ANCIENS - AZI VALS DAMPIERRE, SULLY ET OUZOUEUR - 08/01/2016**

Méthode : Non renseigné  
 Organisme : SPC Loire-Allier-Cher-Indre  
 Commentaires sur le nivellement : Nivellement d'origine en Bourdalouë, avec une imprécision de 10 cm issue de la conversion en IGN69  
 Référence nivelée : Marque d'inondation  
 Système altimétrique : NGF IGN 1969 (système normal)  
 Altitude de la référence (en m) : 121.350 m  
 Altitude calculée de l'eau (en m) : 121.35