



Commune : SAINT-AIGNAN-LE-JAILLARD

Rivière : La Loire

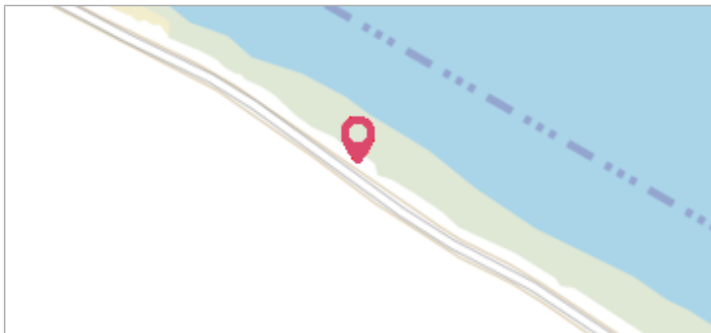
**Route de la Levée****2** Repère(s) sur le site**GÉNÉRAL**

Unité de gestion : Loire-Allier-Cher-Indre

Code : 25LACIH04\_S\_27

Date de mise à jour : 12/05/2025

Auteur : SPC LACI

**GÉOLOCALISATION**

Coordonnées WGS84 : X: 2.45375300 / Y: 47.76008200

Coordonnées RGF93 (Lambert 93) X: 659077.03 / Y: 6740106.98

Coordonnées RGF93 (ETRS89) : X: 2.453753 / Y: 47.760082

Code Hydro: ----0000

Rive de référence: Gauche

**1856**Nature de l'inondation : **Débordement de cours d'eau**Altitude calculée de l'eau : **121.68 m**Nature du repère : **Document écrit****GÉNÉRAL**

Code : 25LACIH04\_R\_27\_1

Date de mise à jour :

Auteur : SPC LACI

07/05/2025

**MARQUE**

Maximum de l'inondation : Non renseigné

Visibilité : Non renseigné

État du repère : Non renseigné

Pérennité : Non renseigné

Repère calculé : Non renseigné

PHEC : Non renseigné

**SOURCE DE REPÉRAGE : SPC LACI, CRUES HISTORIQUES DE LA LOIRE DU XIXE SIÈCLE - VALS DE DAMPIERRE, SULLY ET OUZOUEUR - 26/03/2025**

Type de repérage : Source bibliographique

Organisme(s) : SPC Loire-Allier-Cher-Indre

**CONVERSION BOURDALOUË DOCUMENTS ANCIENS - AZI VALS DAMPIERRE, SULLY ET OUZOUEUR - 08/01/2016**

Méthode : Non renseigné

Organisme : SPC Loire-Allier-Cher-Indre

**Commentaires sur le nivellement :** Nivellement d'origine en Bourdalouë, avec une imprécision de 10 cm issue de la conversion en IGN69

Référence nivelée : Marque d'inondation

Système altimétrique : NGF IGN 1969 (système normal)

Altitude de la référence (en m) : 121.680 m

Altitude calculée de l'eau (en m) : 121.68

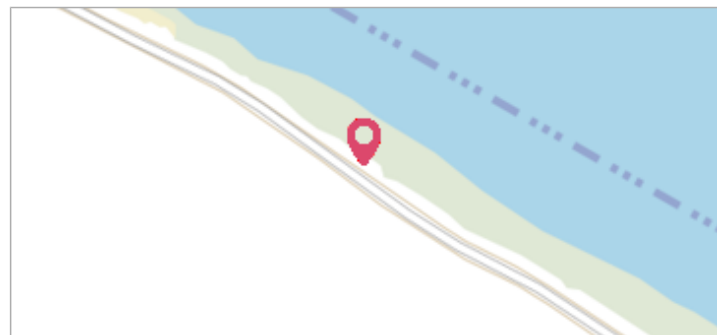
Commune : **SAINT-AIGNAN-LE-JAILLARD** | Rivière : **La Loire**

**Route de la Levée**

**2** Repère(s) sur le site

**GÉNÉRAL**

Unité de gestion : Loire-Allier-Cher-Indre  
 Code : 25LACIH04\_S\_27 Date de mise à jour : 12/05/2025  
 Auteur : SPC LACI



**GÉOLOCALISATION**


Coordonnées WGS84 : X: 2.45375300 / Y: 47.76008200  
 Coordonnées RGF93 (Lambert 93) X: 659077.03 / Y: 6740106.98  
 Coordonnées RGF93 (ETRS89) : X: 2.453753 / Y: 47.760082  
 Code Hydro: ----0000 Rive de référence: Gauche

**1866** Altitude calculée de l'eau : **121.59 m**

Nature de l'inondation : **Débordement de cours d'eau** Nature du repère : **Document écrit**

**GÉNÉRAL**

Code : 25LACIH04\_R\_27\_2 Date de mise à jour : 07/05/2025  
 Auteur : SPC LACI



**MARQUE**

Maximum de l'inondation : Non renseigné  
 Visibilité : Non renseigné État du repère : Non renseigné  
 Pérennité : Non renseigné Repère calculé : Non renseigné  
 PHEC : Non renseigné

**SOURCE DE REPÉRAGE : SPC LACI, CRUES HISTORIQUES DE LA LOIRE DU XIXE SIÈCLE - VALS DE DAMPIERRE, SULLY ET OUZOUEUR - 26/03/2025**

Type de repérage : Source bibliographique  
 Organisme(s) : SPC Loire-Allier-Cher-Indre

**CONVERSION BOURDALOUË DOCUMENTS ANCIENS - AZI VALS DAMPIERRE, SULLY ET OUZOUEUR - 08/01/2016**

Méthode : Non renseigné  
 Organisme : SPC Loire-Allier-Cher-Indre  
 Commentaires sur le nivellement : Nivellement d'origine en Bourdalouë, avec une imprécision de 10 cm issue de la conversion en IGN69  
 Référence nivelée : Marque d'inondation  
 Système altimétrique : NGF IGN 1969 (système normal)  
 Altitude de la référence (en m) : 121.590 m  
 Altitude calculée de l'eau (en m) : 121.59