

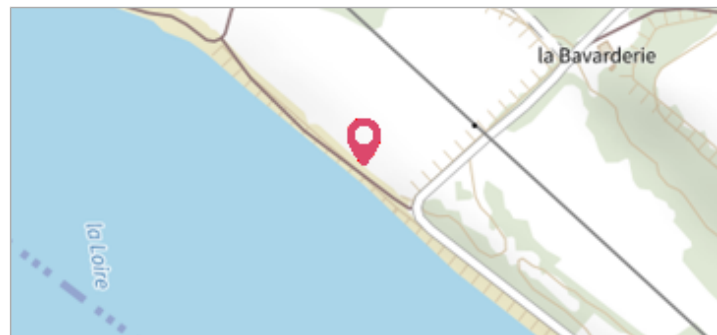
Commune : **OUZOUEUR-SUR-LOIRE** | Rivière : **La Loire**

La Bavarderie

2 Repère(s) sur le site

GÉNÉRAL

Unité de gestion : Loire-Allier-Cher-Indre
Code : 25LACIH04_S_23 **Date de mise à jour :** 12/05/2025
Auteur : SPC LACI



GÉOLOCALISATION

Coordonnées WGS84 : X: 2.47309900 / Y: 47.75552700
Coordonnées RGF93 (Lambert 93) X: 660522.97 / Y: 6739591.05
Coordonnées RGF93 (ETRS89) : X: 2.473099 / Y: 47.755527
Code Hydro: ----0000 **Rive de référence:** Droite

1856 Altitude calculée de l'eau : **122.4 m**

Nature de l'inondation : **Débordement de cours d'eau** Nature du repère : **Document écrit**

GÉNÉRAL

Code : 25LACIH04_R_23_1 **Date de mise à jour :** 07/05/2025
Auteur : SPC LACI



MARQUE


Maximum de l'inondation : Non renseigné
Visibilité : Non renseigné **État du repère :** Non renseigné
Pérennité : Non renseigné **Repère calculé :** Non renseigné
PHEC : Non renseigné

SOURCE DE REPÉRAGE : SPC LACI, CRUES HISTORIQUES DE LA LOIRE DU XIXE SIÈCLE - VALS DE DAMPIERRE, SULLY ET OUZOUEUR - 26/03/2025

Type de repérage : Source bibliographique
Organisme(s) : SPC Loire-Allier-Cher-Indre

CONVERSION BOURDALOUË DOCUMENTS ANCIENS - AZI VALS DAMPIERRE, SULLY ET OUZOUEUR - 08/01/2016

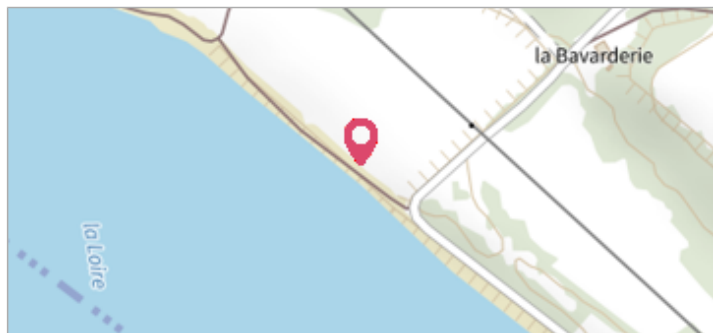
Méthode : Non renseigné
Organisme : SPC Loire-Allier-Cher-Indre
Commentaires sur le nivellement : Nivellement d'origine en Bourdalouë, avec une imprécision de 10 cm issue de la conversion en IGN69
Référence nivelée : Marque d'inondation
Système altimétrique : NGF IGN 1969 (système normal)
Altitude de la référence (en m) : 122.400 m
Altitude calculée de l'eau (en m) : 122.4

	Commune : OUZOUEUR-SUR-LOIRE	Rivière : La Loire
	<h2>La Bavarderie</h2>	

2 Repère(s) sur le site

GÉNÉRAL

Unité de gestion : Loire-Allier-Cher-Indre
Code : 25LACIH04_S_23 **Date de mise à jour :** 12/05/2025
Auteur : SPC LACI



GÉOLOCALISATION

Coordonnées WGS84 : X: 2.47309900 / Y: 47.75552700
Coordonnées RGF93 (Lambert 93) X: 660522.97 / Y: 6739591.05
Coordonnées RGF93 (ETRS89) : X: 2.473099 / Y: 47.755527
Code Hydro: ----0000 **Rive de référence:** Droite

1866



Nature de l'inondation : **Débordement de cours d'eau**

Altitude calculée de l'eau : **122.38 m**

Nature du repère : **Document écrit**

GÉNÉRAL

Code : 25LACIH04_R_23_2 **Date de mise à jour :** 07/05/2025
Auteur : SPC LACI

MARQUE

Maximum de l'inondation : Non renseigné
Visibilité : Non renseigné **État du repère :** Non renseigné
Pérennité : Non renseigné **Repère calculé :** Non renseigné
PHEC : Non renseigné

SOURCE DE REPÉRAGE : SPC LACI, CRUES HISTORIQUES DE LA LOIRE DU XIXE SIÈCLE - VALS DE DAMPIERRE, SULLY ET OUZOUEUR - 26/03/2025

Type de repérage : Source bibliographique
Organisme(s) : SPC Loire-Allier-Cher-Indre

CONVERSION BOURDALOUË DOCUMENTS ANCIENS - AZI VALS DAMPIERRE, SULLY ET OUZOUEUR - 08/01/2016

Méthode : Non renseigné
Organisme : SPC Loire-Allier-Cher-Indre
Commentaires sur le nivellement : Nivellement d'origine en Bourdalouë, avec une imprécision de 10 cm issue de la conversion en IGN69
Référence nivelée : Marque d'inondation
Système altimétrique : NGF IGN 1969 (système normal)
Altitude de la référence (en m) : 122.380 m
Altitude calculée de l'eau (en m) : 122.38