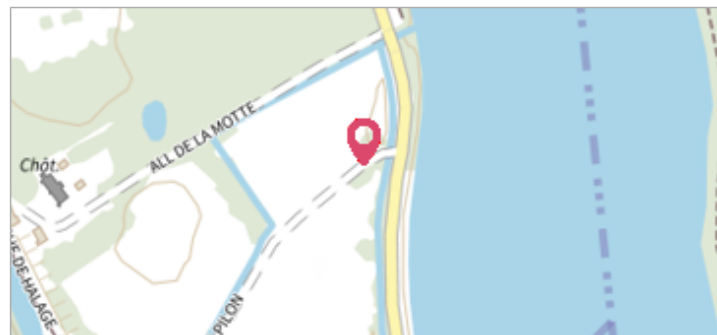
	Commune : SAINT-FIRMIN-SUR-LOIRE	Rivière : La Loire
La Motte		2 Repère(s) sur le site


GÉNÉRAL

Unité de gestion : Loire-Allier-Cher-Indre
Code : 25LACIH03_S_27 **Date de mise à jour :** 12/05/2025
Auteur : SPC LACI




GÉOLOCALISATION

Coordonnées WGS84 : X: 2.73702100 / Y: 47.61607000
Coordonnées RGF93 (Lambert 93) X: 680245.1 / **Y:** 6723998.31
Coordonnées RGF93 (ETRS89) : X: 2.737021 / Y: 47.61607
Code Hydro: ----0000 **Rive de référence:** Gauche

	1866	Altitude calculée de l'eau : 133.21 m
Nature de l'inondation : Débordement de cours d'eau		Nature du repère : Document écrit

GÉNÉRAL

Code : 25LACIH03_R_27_2 **Date de mise à jour :** 07/05/2025
Auteur : SPC LACI



MARQUE

Maximum de l'inondation : Oui
Visibilité : Non renseigné **État du repère :** Non renseigné
Pérennité : Non renseigné **Repère calculé :** Non renseigné
PHEC : Non renseigné

SOURCE DE REPÉRAGE : SPC LACI, CRUES HISTORIQUES DE LA LOIRE DU XIXE SIÈCLE - MESURES DE LIGNES D'EAU ENTRE BRIARE ET GIEN - 26/03/2025

Type de repérage : Source bibliographique
Organisme : SPC Loire-Allier-Cher-Indre

CONVERSION BOURDALOUË DOCUMENTS ANCIENS - AZI DE NEVERS À NEUVY-SUR-LOIRE - 08/08/2014

Méthode : Non renseigné
Organisme : SPC Loire-Allier-Cher-Indre
Référence nivelée : Marque d'inondation
Système altimétrique : NGF IGN 1969 (système normal)
Altitude de la référence (en m) : 133.210 m
Altitude calculée de l'eau (en m) : 133.21 m