

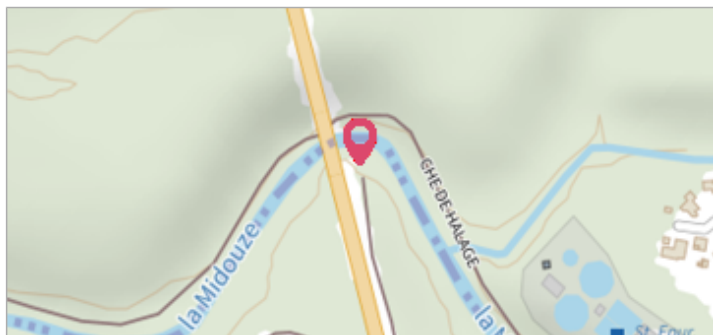
Commune : **GIEN** | Rivière : **La Loire**

**1bis Chemin du Val**

**2** Repère(s) sur le site

**GÉNÉRAL**

**Unité de gestion :** Loire-Allier-Cher-Indre  
**Code :** 25LACIH03\_S\_58      **Date de mise à jour :** 12/05/2025  
**Auteur :** SPC LACI



**GÉOLOCALISATION**

**Coordonnées WGS84 :** X: 2.61810600 / Y: 47.68808000  
**Coordonnées RGF93 (Lambert 93)** X: 671350.99 / Y: 6732034.99  
**Coordonnées RGF93 (ETRS89)** : X: 2.618106 / Y: 47.68808  
**Code Hydro:** ----0000      **Rive de référence:** Droite

**1856**      Altitude calculée de l'eau : **127.432 m**

Nature de l'inondation : **Débordement de cours d'eau**      Nature du repère : **Document écrit**

**GÉNÉRAL**

**Code :** 25LACIH03\_R\_58\_1      **Date de mise à jour :** 07/05/2025  
**Auteur :** SPC LACI

**MARQUE**

**Maximum de l'inondation :** Oui  
**Visibilité :** Non renseigné      **État du repère :** Non renseigné  
**Pérennité :** Non renseigné      **Repère calculé :** Non renseigné  
**PHEC :** Non renseigné

**SOURCE DE REPÉRAGE : SPC LACI, CRUES HISTORIQUES DE LA LOIRE DU XIXE SIÈCLE - MESURES DE LIGNES D'EAU ENTRE BRIARE ET GIEN - 26/03/2025**

**Type de repérage :** Source bibliographique  
**Organisme(s) :** SPC Loire-Allier-Cher-Indre

**CONVERSION BOURDALOUË DOCUMENTS ANCIENS - AZI DE NEVERS À NEUVY-SUR-LOIRE - 08/08/2014**

**Méthode :** Non renseigné  
**Organisme :** SPC Loire-Allier-Cher-Indre  
**Référence nivelée :** Marque d'inondation  
**Système altimétrique :** NGF IGN 1969 (système normal)  
**Altitude de la référence (en m) :** 127.432 m  
**Altitude calculée de l'eau (en m) :** 127.432

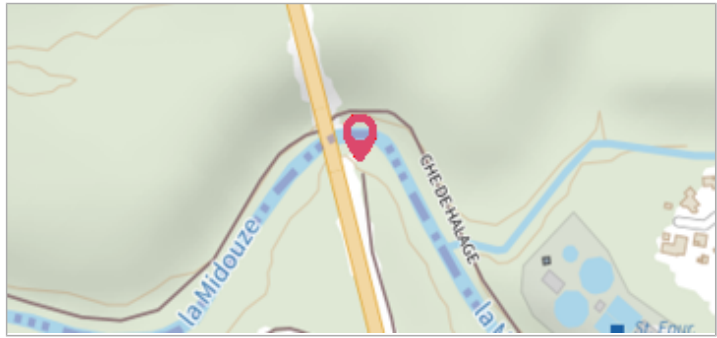
Commune : **GIEN** | Rivière : **La Loire**

**1bis Chemin du Val**

**2** Repère(s) sur le site

**GÉNÉRAL**

Unité de gestion : Loire-Allier-Cher-Indre  
 Code : 25LACIH03\_S\_58      Date de mise à jour : 12/05/2025  
 Auteur : SPC LACI



**GÉOLOCALISATION**


Coordonnées WGS84 : X: 2.61810600 / Y: 47.68808000  
 Coordonnées RGF93 (Lambert 93) X: 671350.99 / Y: 6732034.99  
 Coordonnées RGF93 (ETRS89) : X: 2.618106 / Y: 47.68808  
 Code Hydro: ----0000      Rive de référence: Droite

**1866**      Altitude calculée de l'eau : **127.264 m**

Nature de l'inondation : **Débordement de cours d'eau**      Nature du repère : **Document écrit**

**GÉNÉRAL**

Code : 25LACIH03\_R\_58\_2      Date de mise à jour : 07/05/2025  
 Auteur : msemery



**MARQUE**

Maximum de l'inondation : Oui  
 Visibilité : Non renseigné      État du repère : Non renseigné  
 Pérennité : Non renseigné

**SOURCE DE REPÉRAGE : SPC LACI, CRUES HISTORIQUES DE LA LOIRE DU XIXE SIÈCLE - MESURES DE LIGNES D'EAU ENTRE BRIARE ET GIEN - 26/03/2025**

Type de repérage : Source bibliographique  
 Organisme(s) : SPC Loire-Allier-Cher-Indre

**CONVERSION BOURDALOUË DOCUMENTS ANCIENS - AZI DE NEVERS À NEUVY-SUR-LOIRE - 08/08/2014**

Méthode : Non renseigné  
 Organisme : SPC Loire-Allier-Cher-Indre  
 Référence nivelée : Marque d'inondation  
 Altitude de la référence (en m) : 127.264 m  
 Altitude calculée de l'eau (en m) : 127.264