	Commune : <b>BRIARE</b>	Rivière : <b>La Loire</b>
	<b>17 Quai du Baraban</b>	

**2** Repère(s) sur le site

**GÉNÉRAL**

---


**Unité de gestion :** Loire-Allier-Cher-Indre  
**Code :** 25LACIH03\_S\_37      **Date de mise à jour :** 12/05/2025  
**Auteur :** SPC LACI



**GÉOLOCALISATION**

---


**Coordonnées WGS84 :** X: 2.72954400 / Y: 47.63857100  
**Coordonnées RGF93 (Lambert 93)** X: 679691.99 / Y: 6726500.01  
**Coordonnées RGF93 (ETRS89)** : X: 2.729544 / Y: 47.638571  
**Code Hydro:** ----0000      **Rive de référence:** Droite

	<b>1856</b>	Altitude calculée de l'eau : <b>132.193 m</b>
	Nature de l'inondation : <b>Débordement de cours d'eau</b>	Nature du repère : <b>Document écrit</b>

**GÉNÉRAL**

---

**Code :** 25LACIH03\_R\_37\_1      **Date de mise à jour :** 07/05/2025  
**Auteur :** SPC LACI



**MARQUE**

---

**Maximum de l'inondation :** Oui  
**Visibilité :** Non renseigné      **État du repère :** Non renseigné  
**Pérennité :** Non renseigné      **Repère calculé :** Non renseigné  
**PHEC :** Non renseigné

**SOURCE DE REPÉRAGE : SPC LACI, CRUES HISTORIQUES DE LA LOIRE DU XIXE SIÈCLE - MESURES DE LIGNES D'EAU ENTRE BRIARE ET GIEN - 26/03/2025**


---

**Type de repérage :** Source bibliographique  
**Organisme :** SPC Loire-Allier-Cher-Indre

**CONVERSION BOURDALOUË DOCUMENTS ANCIENS - AZI DE NEVERS À NEUVY-SUR-LOIRE - 08/08/2014**

---

**Méthode :** Non renseigné  
**Organisme :** SPC Loire-Allier-Cher-Indre  
**Référence nivelée :** Marque d'inondation  
**Système altimétrique :** NGF IGN 1969 (système normal)  
**Altitude de la référence (en m) :** 132.193 m  
**Altitude calculée de l'eau (en m) :** 132.193

	Commune : <b>BRIARE</b> <b>17 Quai du Baraban</b>	Rivière : <b>La Loire</b>
		<b>2</b> Repère(s) sur le site

**GÉNÉRAL**

---


**Unité de gestion :** Loire-Allier-Cher-Indre  
**Code :** 25LACIH03\_S\_37      **Date de mise à jour :** 12/05/2025  
**Auteur :** SPC LACI



**GÉOLOCALISATION**

---


**Coordonnées WGS84 :** X: 2.72954400 / Y: 47.63857100  
**Coordonnées RGF93 (Lambert 93) X:** 679691.99 / **Y:** 6726500.01  
**Coordonnées RGF93 (ETRS89) :** X: 2.729544 / Y: 47.638571  
**Code Hydro:** ----0000      **Rive de référence:** Droite

	<b>1866</b> Nature de l'inondation : <b>Débordement de cours d'eau</b>	Altitude calculée de l'eau : <b>132.063 m</b> Nature du repère : <b>Document écrit</b>
---	---	---

**GÉNÉRAL**

---

**Code :** 25LACIH03\_R\_37\_2      **Date de mise à jour :** 07/05/2025  
**Auteur :** SPC LACI



**MARQUE**

---

**Maximum de l'inondation :** Oui  
**Visibilité :** Non renseigné      **État du repère :** Non renseigné  
**Pérennité :** Non renseigné      **Repère calculé :** Non renseigné  
**PHEC :** Non renseigné

**SOURCE DE REPÉRAGE : SPC LACI, CRUES HISTORIQUES DE LA LOIRE DU XIXE SIÈCLE - MESURES DE LIGNES D'EAU ENTRE BRIARE ET GIEN - 26/03/2025**

---

**Type de repérage :** Source bibliographique  
**Organisme :** SPC Loire-Allier-Cher-Indre

**CONVERSION BOURDALOUË DOCUMENTS ANCIENS - AZI DE NEVERS À NEUVY-SUR-LOIRE - 08/08/2014**

---

**Méthode :** Non renseigné  
**Organisme :** SPC Loire-Allier-Cher-Indre  
**Référence nivelée :** Marque d'inondation  
**Système altimétrique :** NGF IGN 1969 (système normal)  
**Altitude de la référence (en m) :** 132.063 m  
**Altitude calculée de l'eau (en m) :** 132.063