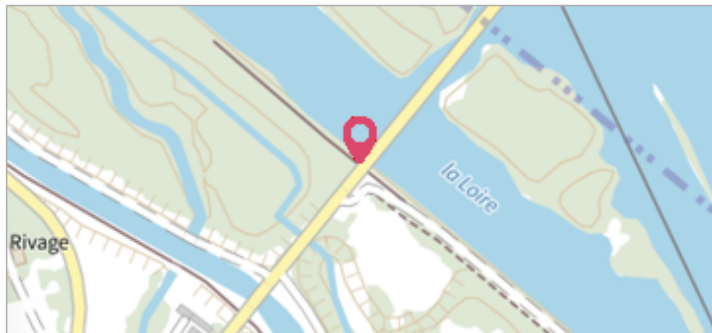


Commune : **CHATILLON-SUR-LOIRE**Rivière : **La Loire****3 rue de la passerelle****3**

Repère(s) sur le site

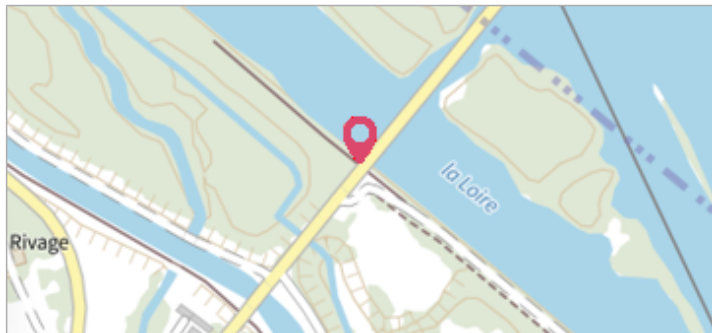
**GÉNÉRAL****Unité de gestion :** Loire-Allier-Cher-Indre**Code :** 25LACIH03\_S\_18**Date de mise à jour :** 12/05/2025**Auteur :** SPC LACI**GÉOLOCALISATION****Coordonnées WGS84 :** X: 2.75930100 / Y: 47.59668800**Coordonnées RGF93 (Lambert 93) :** X: 681912.2 / Y: 6721839.69**Coordonnées RGF93 (ETRS89) :** X: 2.759301 / Y: 47.596688**Code Hydro :** ----0000**Rive de référence :** Gauche**1846**Nature de l'inondation : **Débordement de cours d'eau**Altitude calculée de l'eau : **134.764 m**Nature du repère : **Document écrit****Commentaires :** z0 = 128.204. issu nivellement des échelles 1846-1856. donnerait 6,91m, à comparer avec les 6,80m trouvés par ailleurs**GÉNÉRAL****Code :** 25LACIH03\_R\_18\_1**Date de mise à jour :****Auteur :** SPC LACI

07/05/2025

**MARQUE****Maximum de l'inondation :** Oui**Visibilité :** Non renseigné**État du repère :** Non renseigné**Pérennité :** Non renseigné**Repère calculé :** Non renseigné**PHEC :** Non renseigné**SOURCE DE REPÉRAGE :** SPC LACI, CRUES HISTORIQUES DE LA LOIRE DU XIXE SIÈCLE - MESURES DE LIGNES D'EAU ENTRE BRIARE ET GIEN - 26/03/2025**Type de repérage :** Source bibliographique**Organisme :** SPC Loire-Allier-Cher-Indre**CONVERSION BOURDALOUË DOCUMENTS ANCIENS - AZI DE NEVERS À NEUVY-SUR-LOIRE - 08/08/2014****Méthode :** Non renseigné**Organisme :** SPC Loire-Allier-Cher-Indre**Commentaires sur le nivellement :** Nivellement d'origine en Bourdalouë : 135.11 m, avec une imprécision de 10 cm issue de la conversion en IGN69. z0 = 128.204. issu nivellement des échelles 1846-1856. donnerait 6,91m, à comparer avec les 6,80m trouvés par ailleurs.**Référence nivelée :** Marque d'inondation**Système altimétrique :** NGF IGN 1969 (système normal)**Altitude de la référence (en m) :** 134.764 m**Altitude calculée de l'eau (en m) :** 134.764

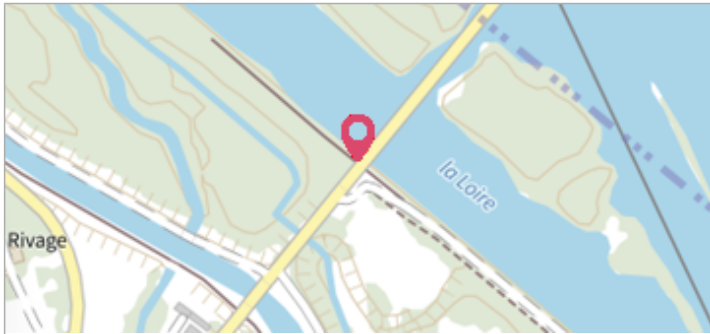
Commune : **CHATILLON-SUR-LOIRE**Rivière : **La Loire****3 rue de la passerelle****3**

Repère(s) sur le site

**GÉNÉRAL****Unité de gestion :** Loire-Allier-Cher-Indre**Code :** 25LACIH03\_S\_18**Date de mise à jour :** 12/05/2025**Auteur :** SPC LACI**GÉOLOCALISATION****Coordonnées WGS84 :** X: 2.75930100 / Y: 47.59668800**Coordonnées RGF93 (Lambert 93) :** X: 681912.2 / Y: 6721839.69**Coordonnées RGF93 (ETRS89) :** X: 2.759301 / Y: 47.596688**Code Hydro :** ----0000**Rive de référence :** Gauche**1856**Nature de l'inondation : **Débordement de cours d'eau**Altitude calculée de l'eau : **134.839 m**Nature du repère : **Document écrit****Commentaires :** z0 = 128.204. issu nivellement des échelles 1846-1856. donnerait 6,985m, à comparer avec les 6,89m trouvés par ailleurs**GÉNÉRAL****Code :** 25LACIH03\_R\_18\_2**Date de mise à jour :****Auteur :** SPC LACI

07/05/2025

**MARQUE****Maximum de l'inondation :** Oui**Visibilité :** Non renseigné**État du repère :** Non renseigné**Pérennité :** Non renseigné**Repère calculé :** Non renseigné**PHEC :** Non renseigné**SOURCE DE REPÉRAGE :** SPC LACI, CRUES HISTORIQUES DE LA LOIRE DU XIXE SIÈCLE - MESURES DE LIGNES D'EAU ENTRE BRIARE ET GIEN - 26/03/2025**Type de repérage :** Source bibliographique**Organisme :** SPC Loire-Allier-Cher-Indre**CONVERSION BOURDALOUË DOCUMENTS ANCIENS - AZI DE NEVERS À NEUVY-SUR-LOIRE - 08/08/2014****Méthode :** Non renseigné**Organisme :** SPC Loire-Allier-Cher-Indre**Commentaires sur le nivellement :** Nivellement d'origine en Bourdalouë : 135.19 m, avec une imprécision de 10 cm issue de la conversion en IGN69. z0 = 128.204. issu nivellement des échelles 1846-1856. donnerait 6,985m, à comparer avec les 6,89m trouvés par ailleurs.**Référence nivelée :** Marque d'inondation**Système altimétrique :** NGF IGN 1969 (système normal)**Altitude de la référence (en m) :** 134.839 m**Altitude calculée de l'eau (en m) :** 134.839

Commune : **CHATILLON-SUR-LOIRE**Rivière : **La Loire****3 rue de la passerelle****3**Repère(s) sur  
le site**GÉNÉRAL****Unité de gestion :** Loire-Allier-Cher-Indre**Code :** 25LACIH03\_S\_18**Date de mise à jour :** 12/05/2025**Auteur :** SPC LACI**GÉOLOCALISATION****Coordonnées WGS84 :** X: 2.75930100 / Y: 47.59668800**Coordonnées RGF93 (Lambert 93) :** X: 681912.2 / Y: 6721839.69**Coordonnées RGF93 (ETRS89) :** X: 2.759301 / Y: 47.596688**Code Hydro :** ----0000**Rive de référence:** Gauche**1866**Nature de l'inondation : **Débordement de cours d'eau**Altitude calculée de l'eau : **134.554 m**Nature du repère : **Document écrit****Commentaires :** z0 = 128.204. cohérent avec la hauteur de 6,7 du profil en long des échelles**GÉNÉRAL****Code :** 25LACIH03\_R\_18\_3**Date de mise à jour :****Auteur :** SPC LACI

07/05/2025

**MARQUE****Maximum de l'inondation :** Oui**Visibilité :** Non renseigné**État du repère :** Non renseigné**Pérennité :** Non renseigné**Repère calculé :** Non renseigné**PHEC :** Non renseigné**SOURCE DE REPÉRAGE :** SPC LACI, CRUES HISTORIQUES DE LA LOIRE DU XIXE SIÈCLE - MESURES DE LIGNES D'EAU ENTRE BRIARE ET GIEN - 26/03/2025**Type de repérage :** Source bibliographique**Organisme :** SPC Loire-Allier-Cher-Indre**CONVERSION BOURDALOUË DOCUMENTS ANCIENS - AZI DE NEVERS À NEUVY-SUR-LOIRE - 08/08/2014****Méthode :** Non renseigné**Organisme :** SPC Loire-Allier-Cher-Indre**Commentaires sur le nivellement :** Nivellement d'origine en Bourdalouë : 134.90 m, avec une imprécision de 10 cm issue de la conversion en IGN69. z0 = 128.204. cohérent avec la hauteur de 6,7 du profil en long des échelles.**Référence nivelée :** Marque d'inondation**Système altimétrique :** NGF IGN 1969 (système normal)**Altitude de la référence (en m) :** 134.554 m**Altitude calculée de l'eau (en m) :** 134.554