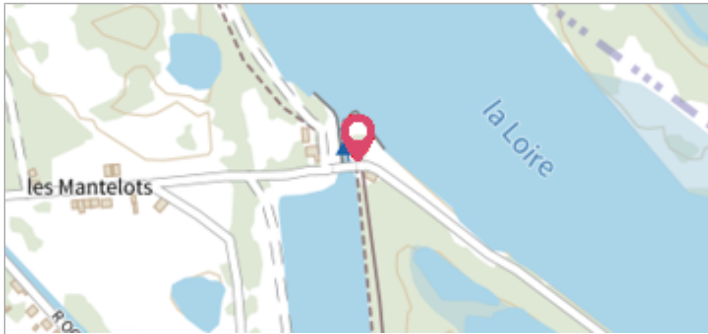


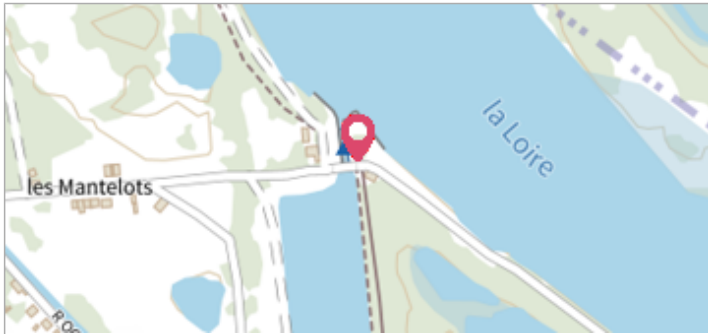
Commune : **CHATILLON-SUR-LOIRE**Rivière : **La Loire****7 Rue Octave et Renée Montembault****3**

Repère(s) sur le site

GÉNÉRAL**Unité de gestion :** Loire-Allier-Cher-Indre**Code :** 25LACIH03_S_16**Date de mise à jour :** 12/05/2025**Auteur :** SPC LACI**GÉOLOCALISATION****Coordonnées WGS84 :** X: 2.76709400 / Y: 47.59147900**Coordonnées RGF93 (Lambert 93) :** X: 682496.11 / Y: 6721259.24**Coordonnées RGF93 (ETRS89) :** X: 2.767094 / Y: 47.591479**Code Hydro :** ----0000**Rive de référence :** Gauche**1846**Nature de l'inondation : **Débordement de cours d'eau**Altitude calculée de l'eau : **135.05 m**Nature du repère : **Document écrit****Commentaires :** nivellement échelles 1846-1856**GÉNÉRAL****Code :** 25LACIH03_R_16_1**Date de mise à jour :****Auteur :** SPC LACI

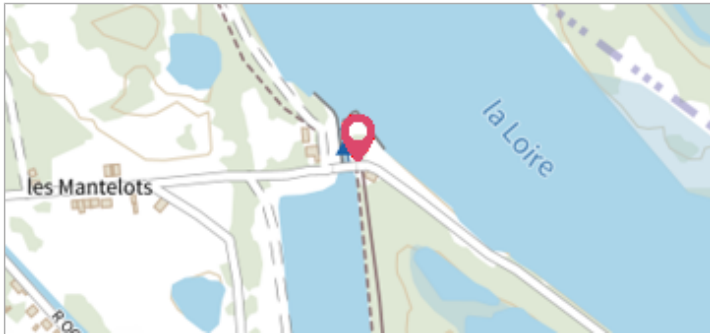
07/05/2025

MARQUE**Maximum de l'inondation :** Oui**Visibilité :** Non renseigné**État du repère :** Non renseigné**Pérennité :** Non renseigné**Repère calculé :** Non renseigné**PHEC :** Non renseigné**SOURCE DE REPÉRAGE : SPC LACI, CRUES HISTORIQUES DE LA LOIRE DU XIXE SIÈCLE - MESURES DE LIGNES D'EAU ENTRE BRIARE ET GIEN - 26/03/2025****Type de repérage :** Source bibliographique**Organisme :** SPC Loire-Allier-Cher-Indre**CONVERSION BOURDALOUË DOCUMENTS ANCIENS - AZI DE NEVERS À NEUVY-SUR-LOIRE - 08/08/2014****Méthode :** Non renseigné**Organisme :** SPC Loire-Allier-Cher-Indre**Commentaires sur le nivellement :** Nivellement d'origine en Bourdalouë : 135.40 m, avec une imprécision de 10 cm issue de la conversion en IGN69. nivellement échelles 1846-1856.**Référence nivelée :** Marque d'inondation**Système altimétrique :** NGF IGN 1969 (système normal)**Altitude de la référence (en m) :** 135.050 m**Altitude calculée de l'eau (en m) :** 135.05

Commune : **CHATILLON-SUR-LOIRE**Rivière : **La Loire****7 Rue Octave et Renée Montembault****3**Repère(s) sur
le site**GÉNÉRAL****Unité de gestion :** Loire-Allier-Cher-Indre**Code :** 25LACIH03_S_16**Date de mise à jour :** 12/05/2025**Auteur :** SPC LACI**GÉOLOCALISATION****Coordonnées WGS84 :** X: 2.76709400 / Y: 47.59147900**Coordonnées RGF93 (Lambert 93) :** X: 682496.11 / Y: 6721259.24**Coordonnées RGF93 (ETRS89) :** X: 2.767094 / Y: 47.591479**Code Hydro:** ----0000**Rive de référence:** Gauche**1856**Nature de l'inondation : **Débordement de cours d'eau**Altitude calculée de l'eau : **135.25 m**Nature du repère : **Document écrit****Commentaires :** nivellement échelles 1846-1856**GÉNÉRAL****Code :** 25LACIH03_R_16_2**Date de mise à jour :****Auteur :** SPC LACI

07/05/2025

MARQUE**Maximum de l'inondation :** Oui**Visibilité :** Non renseigné**État du repère :** Non renseigné**Pérennité :** Non renseigné**Repère calculé :** Non renseigné**PHEC :** Non renseigné**SOURCE DE REPÉRAGE : SPC LACI, CRUES HISTORIQUES DE LA LOIRE DU XIXE SIÈCLE - MESURES DE LIGNES D'EAU ENTRE BRIARE ET GIEN - 26/03/2025****Type de repérage :** Source bibliographique**Organisme :** SPC Loire-Allier-Cher-Indre**CONVERSION BOURDALOUË DOCUMENTS ANCIENS - AZI DE NEVERS À NEUVY-SUR-LOIRE - 08/08/2014****Méthode :** Non renseigné**Organisme :** SPC Loire-Allier-Cher-Indre**Commentaires sur le nivellement :** Nivellement d'origine en Bourdalouë : 135.60 m, avec une imprécision de 10 cm issue de la conversion en IGN69. nivellement échelles 1846-1856.**Référence nivelée :** Marque d'inondation**Système altimétrique :** NGF IGN 1969 (système normal)**Altitude de la référence (en m) :** 135.250 m**Altitude calculée de l'eau (en m) :** 135.25

Commune : **CHATILLON-SUR-LOIRE**Rivière : **La Loire****7 Rue Octave et Renée Montembault****3**Repère(s) sur
le site**GÉNÉRAL****Unité de gestion :** Loire-Allier-Cher-Indre**Code :** 25LACIH03_S_16**Date de mise à jour :** 12/05/2025**Auteur :** SPC LACI**GÉOLOCALISATION****Coordonnées WGS84 :** X: 2.76709400 / Y: 47.59147900**Coordonnées RGF93 (Lambert 93) :** X: 682496.11 / Y: 6721259.24**Coordonnées RGF93 (ETRS89) :** X: 2.767094 / Y: 47.591479**Code Hydro :** ----0000**Rive de référence :** Gauche**1866**Nature de l'inondation : **Débordement de cours d'eau**Altitude calculée de l'eau : **135.32 m**Nature du repère : **Document écrit****Commentaires :** nivellement BK 1866**GÉNÉRAL****Code :** 25LACIH03_R_16_3**Date de mise à jour :****Auteur :** SPC LACI

07/05/2025

MARQUE**Maximum de l'inondation :** Oui**Visibilité :** Non renseigné**État du repère :** Non renseigné**Pérennité :** Non renseigné**Repère calculé :** Non renseigné**PHEC :** Non renseigné**SOURCE DE REPÉRAGE : SPC LACI, CRUES HISTORIQUES DE LA LOIRE DU XIXE SIÈCLE - MESURES DE LIGNES D'EAU ENTRE BRIARE ET GIEN - 26/03/2025****Type de repérage :** Source bibliographique**Organisme :** SPC Loire-Allier-Cher-Indre**CONVERSION BOURDALOUË DOCUMENTS ANCIENS - AZI DE NEVERS À NEUVY-SUR-LOIRE - 08/08/2014****Méthode :** Non renseigné**Organisme :** SPC Loire-Allier-Cher-Indre**Commentaires sur le nivellement :** Nivellement d'origine en Bourdalouë : 135.67 m, avec une imprécision de 10 cm issue de la conversion en IGN69. nivellement BK 1866.**Référence nivelée :** Marque d'inondation**Système altimétrique :** NGF IGN 1969 (système normal)**Altitude de la référence (en m) :** 135.320 m**Altitude calculée de l'eau (en m) :** 135.32