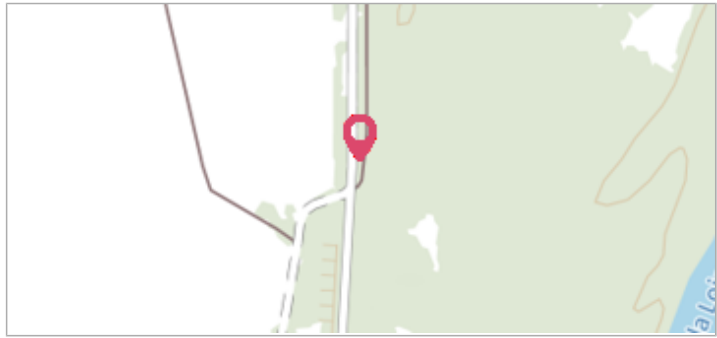
	Commune : BOULLERET	Rivière : La Loire
BK 219		
Commentaires : Borne kilométrique 219 - Nivellement de la crue de 1866		1 Repère(s) sur le site


GÉNÉRAL


Unité de gestion : Loire-Allier-Cher-Indre
Code : 25LACIH02_S_191 **Date de mise à jour :** 12/05/2025
Auteur : SPC LACI



GÉOLOCALISATION


Coordonnées WGS84 : X: 2.91862600 / Y: 47.43658600
Coordonnées RGF93 (Lambert 93) X: 693866.65 / Y: 6704029.18
Coordonnées RGF93 (ETRS89) : X: 2.918626 / Y: 47.436586
Code Hydro: ----0000 **Rive de référence:** Gauche



	1866	Altitude calculée de l'eau : 144.67 m
Nature de l'inondation : Débordement de cours d'eau		Nature du repère : Document écrit
Commentaires : Borne kilométrique 219 - Nivellement de la crue de 1866. Cohérent.		

GÉNÉRAL

Code : 25LACIH02_R_191_1 **Date de mise à jour :** 23/04/2025
Auteur : SPC LACI



MARQUE

Maximum de l'inondation : Oui
Visibilité : Non renseigné **État du repère :** Non renseigné
Pérennité : Non renseigné **Repère calculé :** Non renseigné
PHEC : Non renseigné

SOURCE DE REPÉRAGE : SPC LACI, CRUES HISTORIQUES DE LA LOIRE DU XIXE SIÈCLE - ENTRE LE BEC D'ALLIER ET BONNY-SUR-LOIRE - 18/07/2017

Type de repérage : Source bibliographique
Organisme(s) : SPC Loire-Allier-Cher-Indre

CONVERSION BOURDALOUË DOCUMENTS ANCIENS - AZI GANAY-IMPHY - 18/07/2017

Méthode : Autre
Organisme : SPC Loire-Allier-Cher-Indre
Commentaires sur le nivellement : Nivellement d'origine en Bourdalouë : 144.92 m, avec une imprécision de 10 cm issue de la conversion en IGN69.
Référence nivelée : Marque d'inondation
Système altimétrique : NGF IGN 1969 (système normal)
Altitude de la référence (en m) : 144.670 m
Altitude calculée de l'eau (en m) : 144.67 m