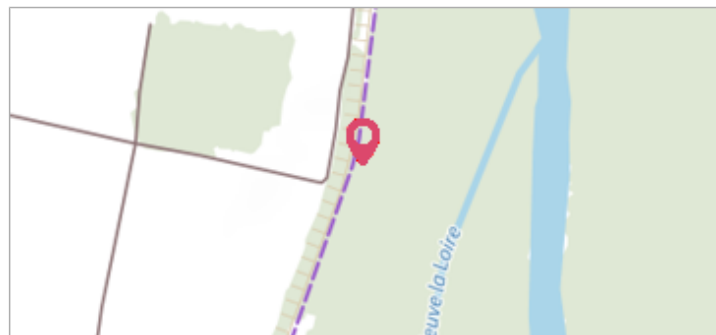

 Commune : BANNAY	Rivière : La Loire
Les Terres Fortes	
Commentaires : 897.5 m à l'amont de l'axe du pont, rive gauche (au droit de la borne kilométrique 215 ?)	1 Repère(s) sur le site


GÉNÉRAL	
Unité de gestion : Loire-Allier-Cher-Indre	
Code : 25LACIH02_S_167	Date de mise à jour : 12/05/2025
Auteur : SPC LACI	



GÉOLOCALISATION	
Coordonnées WGS84 : X: 2.90462400 / Y: 47.40309500	
Coordonnées RGF93 (Lambert 93) X: 692806.8 / Y: 6700309.94	
Coordonnées RGF93 (ETRS89) : X: 2.904624 / Y: 47.403095	
Code Hydro : ----0000	Rive de référence : Gauche

 1856	Altitude calculée de l'eau : 146.962 m
Nature de l'inondation : Débordement de cours d'eau	Nature du repère : Document écrit
Commentaires : 897.5 m à l'amont de l'axe du pont, rive gauche (au droit de la borne kilométrique 215 ?). Corr. de -2.7 m - cohérent.	

GÉNÉRAL	
Code : 25LACIH02_R_167_1	Date de mise à jour :
Auteur : SPC LACI	23/04/2025



MARQUE	
Maximum de l'inondation : Oui	
Visibilité : Non renseigné	État du repère : Non renseigné
Pérennité : Non renseigné	Repère calculé : Non renseigné
PHEC : Non renseigné	

SOURCE DE REPÉRAGE : SPC LACI, CRUES HISTORIQUES DE LA LOIRE DU XIXE SIÈCLE - ENTRE LE BEC D'ALLIER ET BONNY-SUR-LOIRE - 18/07/2017	
Type de repérage : Source bibliographique	
Organisme(s) : SPC Loire-Allier-Cher-Indre	

CONVERSION BOURDALOUË DOCUMENTS ANCIENS - AZI GANAY-IMPHY - 18/07/2017	
Méthode : Autre	
Organisme : SPC Loire-Allier-Cher-Indre	
Commentaires sur le nivellement : Nivellement d'origine en Bourdalouë, avec une imprécision de 10 cm issue de la conversion en IGN69.	
Référence nivelée : Marque d'inondation	
Système altimétrique : NGF IGN 1969 (système normal)	
Altitude de la référence (en m) : 146.962 m	
Altitude calculée de l'eau (en m) : 146.962 m	