


|   |                              |                                |
|---|------------------------------|--------------------------------|
|  | Commune : <b>SAINT-SATUR</b> | Rivière : <b>La Loire</b>      |
| <b>BK 208</b>   |                              |                                |
| <b>Commentaires</b> : Borne kilométrique 208 - Nivellement de la crue de 1866     |                              | <b>1</b> Repère(s) sur le site |

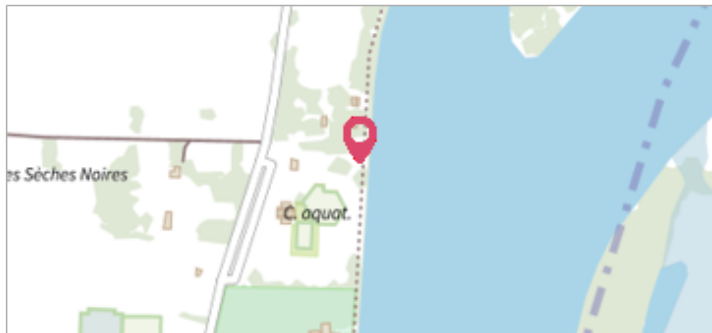
#### GÉNÉRAL

**Unité de gestion** : Loire-Allier-Cher-Indre

**Code** : 25LACIH02\_S\_151

**Date de mise à jour** : 12/05/2025

**Auteur** : SPC LACI



#### GÉOLOCALISATION


**Coordonnées WGS84** : X: 2.86777300 / Y: 47.34508200

**Coordonnées RGF93 (Lambert 93)** X: 690016.72 / Y: 6693869.58

**Coordonnées RGF93 (ETRS89)** : X: 2.867773 / Y: 47.345082

**Code Hydro**: ----0000

**Rive de référence**: Gauche

|  |             |   |
|--|-------------|---|
|        | <b>1866</b> | Altitude calculée de l'eau : <b>150.1 m</b> |
| Nature de l'inondation : <b>Débordement de cours d'eau</b>                               |             | Nature du repère : <b>Document écrit</b>    |
| <b>Commentaires</b> : Borne kilométrique 208 - Nivellement de la crue de 1866. Cohérent. |             |   |

#### GÉNÉRAL

**Code** : 25LACIH02\_R\_151\_1

**Date de mise à jour** :

**Auteur** : SPC LACI

23/04/2025

#### MARQUE

**Maximum de l'inondation** : Oui

**Visibilité** : Non renseigné

**État du repère** : Non renseigné

**Pérennité** : Non renseigné

**Repère calculé** : Non renseigné

**PHEC** : Non renseigné

**SOURCE DE REPÉRAGE** : SPC LACI, CRUES HISTORIQUES DE LA LOIRE DU XIXE SIÈCLE - ENTRE LE BEC D'ALLIER ET BONNY-SUR-LOIRE - 18/07/2017

**Type de repérage** : Source bibliographique

**Organisme** : SPC Loire-Allier-Cher-Indre

**CONVERSION BOURDALOUË DOCUMENTS ANCIENS - AZI GANAY-IMPY - 18/07/2017**

**Méthode** : Autre

**Organisme** : SPC Loire-Allier-Cher-Indre

**Commentaires sur le nivellement** : Nivellement d'origine en Bourdalouë : 150.35 m, avec une imprécision de 10 cm issue de la conversion en IGN69.

**Référence nivelée** : Marque d'inondation

**Système altimétrique** : NGF IGN 1969 (système normal)

**Altitude de la référence (en m)** : 150.100 m

**Altitude calculée de l'eau (en m)** : 150.1 m