


| | | |
|---|----------------------------|---------------------------|
|  | Commune : COUARGUES | Rivière : La Loire |
| | BK 199 | |
| Commentaires : Borne kilométrique 199 - Nivellement de la crue de 1866 | | |
| 1 Repère(s) sur le site | | |

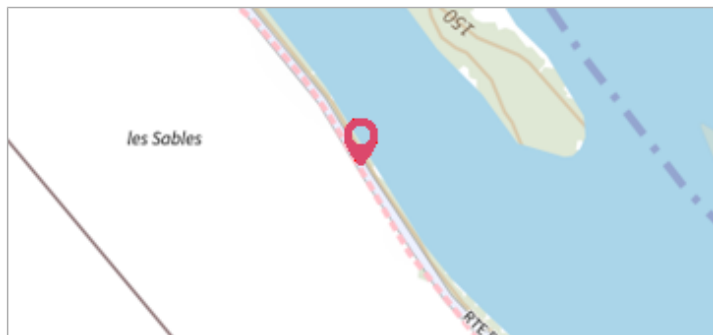
GÉNÉRAL

Unité de gestion : Loire-Allier-Cher-Indre

Code : 25LACIH02_S_131

Date de mise à jour : 12/05/2025

Auteur : SPC LACI



GÉOLOCALISATION


Coordonnées WGS84 : X: 2.93506100 / Y: 47.28672200

Coordonnées RGF93 (Lambert 93) X: 695091.71 / Y: 6687380.48

Coordonnées RGF93 (ETRS89) : X: 2.935061 / Y: 47.286722

Code Hydro: ----0000

Rive de référence: Gauche

| | | |
|--|--|---|
|  | 1866 | Altitude calculée de l'eau : 153.495 m |
| | Nature de l'inondation : Débordement de cours d'eau | Nature du repère : Document écrit |
| Commentaires : Borne kilométrique 199 - Nivellement de la crue de 1866. Cohérent. | | |

GÉNÉRAL

Code : 25LACIH02_R_131_1

Date de mise à jour :

Auteur : SPC LACI

23/04/2025

MARQUE

Maximum de l'inondation : Oui

Visibilité : Non renseigné

État du repère : Non renseigné

Pérennité : Non renseigné

Repère calculé : Non renseigné

PHEC : Non renseigné

SOURCE DE REPÉRAGE : SPC LACI, CRUES HISTORIQUES DE LA LOIRE DU XIXE SIÈCLE - ENTRE LE BEC D'ALLIER ET BONNY-SUR-LOIRE - 18/07/2017

Type de repérage : Source bibliographique

Organisme : SPC Loire-Allier-Cher-Indre

CONVERSION BOURDALOUË DOCUMENTS ANCIENS - AZI GANAY-IMPY - 18/07/2017

Méthode : Autre

Organisme : SPC Loire-Allier-Cher-Indre

Commentaires sur le nivellement : Nivellement d'origine en Bourdalouë : 153.745 m, avec une imprécision de 10 cm issue de la conversion en IGN69.

Référence nivelée : Marque d'inondation

Système altimétrique : NGF IGN 1969 (système normal)

Altitude de la référence (en m) : 153.495 m

Altitude calculée de l'eau (en m) : 153.495 m