
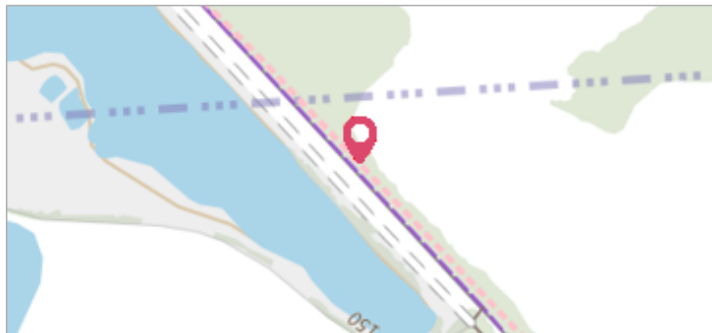


| | | |
|---|------------------------|--------------------------------|
|  | Commune : HERRY | Rivière : La Loire |
| BK 196 | | |
| Commentaires : Borne kilométrique 196 - Nivellement de la crue de 1866 | | 1 Repère(s) sur le site |


GÉNÉRAL

Unité de gestion : Loire-Allier-Cher-Indre
Code : 25LACIH02_S_123 **Date de mise à jour :** 12/05/2025
Auteur : SPC LACI



GÉOLOCALISATION

Coordonnées WGS84 : X: 2.96280800 / Y: 47.26875300
Coordonnées RGF93 (Lambert 93) : X: 697187.97 / Y: 6685383.12
Coordonnées RGF93 (ETRS89) : X: 2.962808 / Y: 47.268753
Code Hydro: ----0000 **Rive de référence:** Gauche

| | | |
|--|-------------|---|
|  | 1866 | Altitude calculée de l'eau : 155.169 m |
| Nature de l'inondation : Débordement de cours d'eau | | Nature du repère : Document écrit |
| Commentaires : Borne kilométrique 196 - Nivellement de la crue de 1866. Cohérent. | | |

GÉNÉRAL

Code : 25LACIH02_R_123_1 **Date de mise à jour :** 23/04/2025
Auteur : SPC LACI

MARQUE

Maximum de l'inondation : Oui
Visibilité : Non renseigné **État du repère :** Non renseigné
Pérennité : Non renseigné **Repère calculé :** Non renseigné
PHEC : Non renseigné

SOURCE DE REPÉRAGE : SPC LACI, CRUES HISTORIQUES DE LA LOIRE DU XIXE SIÈCLE - ENTRE LE BEC D'ALLIER ET BONNY-SUR-LOIRE - 18/07/2017

Type de repérage : Source bibliographique
Organisme(s) : SPC Loire-Allier-Cher-Indre

CONVERSION BOURDALOUË DOCUMENTS ANCIENS - AZI GANAY-IMPHY - 18/07/2017

Méthode : Autre
Organisme : SPC Loire-Allier-Cher-Indre
Commentaires sur le nivellement : Nivellement d'origine en Bourdalouë : 155.369 m, avec une imprécision de 10 cm issue de la conversion en IGN69.
Référence nivelée : Marque d'inondation
Système altimétrique : NGF IGN 1969 (système normal)
Altitude de la référence (en m) : 155.169 m
Altitude calculée de l'eau (en m) : 155.169 m