	Commune : <b>HERRY</b> <b>BK 190</b>	Rivière : <b>La Loire</b>
Commentaires : Borne kilométrique 190 - Nivellement de la crue de 1866		<b>1</b> Repère(s) sur le site

**GÉNÉRAL**

---


**Unité de gestion :** Loire-Allier-Cher-Indre  
**Code :** 25LACIH02\_S\_109      **Date de mise à jour :** 12/05/2025  
**Auteur :** SPC LACI




**GÉOLOCALISATION**

---

**Coordonnées WGS84 :** X: 2.97721300 / Y: 47.21719200  
**Coordonnées RGF93 (Lambert 93) :** X: 698275.46 / Y: 6679655.36  
**Coordonnées RGF93 (ETRS89) :** X: 2.977213 / Y: 47.217192  
**Code Hydro:** ----0000      **Rive de référence:** Gauche




	<b>1866</b> Nature de l'inondation : <b>Débordement de cours d'eau</b>	Altitude calculée de l'eau : <b>157.597 m</b> Nature du repère : <b>Document écrit</b>
Commentaires : Borne kilométrique 190 - Nivellement de la crue de 1866. Cohérent.		

**GÉNÉRAL**

---

**Code :** 25LACIH02\_R\_109\_1      **Date de mise à jour :** 23/04/2025  
**Auteur :** SPC LACI



**MARQUE**

---

**Maximum de l'inondation :** Oui  
**Visibilité :** Non renseigné      **État du repère :** Non renseigné  
**Pérennité :** Non renseigné      **Repère calculé :** Non renseigné  
**PHEC :** Non renseigné

**SOURCE DE REPÉRAGE : SPC LACI, CRUES HISTORIQUES DE LA LOIRE DU XIXE SIÈCLE - ENTRE LE BEC D'ALLIER ET BONNY-SUR-LOIRE - 18/07/2017**

---

**Type de repérage :** Source bibliographique  
**Organisme(s) :** SPC Loire-Allier-Cher-Indre

**CONVERSION BOURDALOUË DOCUMENTS ANCIENS - AZI GANAY-IMPHY - 18/07/2017**

---

**Méthode :** Autre  
**Organisme :** SPC Loire-Allier-Cher-Indre  
**Commentaires sur le nivellement :** Nivellement d'origine en Bourdalouë : 157.797 m, avec une imprécision de 10 cm issue de la conversion en IGN69.  
**Référence nivelée :** Marque d'inondation  
**Système altimétrique :** NGF IGN 1969 (système normal)  
**Altitude de la référence (en m) :** 157.597 m  
**Altitude calculée de l'eau (en m) :** 157.597 m