


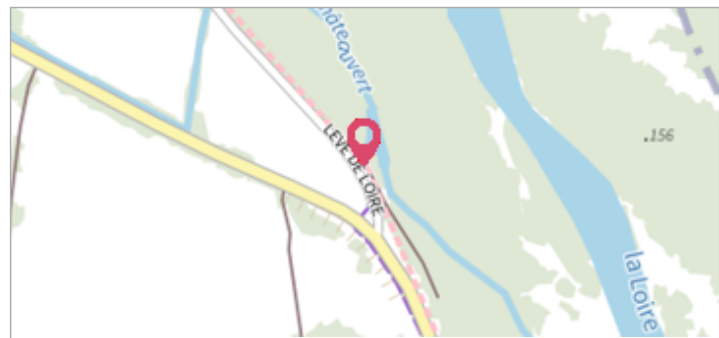
| | | |
|---|---|---------------------------|
|  | Commune : LA CHAPELLE-MONTLINARD | Rivière : La Loire |
| Levée de la Loire | | |

Commentaires : Profil levée de la Charité - projet de réparation suite à la crue de 1856

1 Repère(s) sur le site


GÉNÉRAL

Unité de gestion : Loire-Allier-Cher-Indre
Code : 25LACIH02_S_101 **Date de mise à jour :** 12/05/2025
Auteur : SPC LACI



GÉOLOCALISATION


Coordonnées WGS84 : X: 2.99905600 / Y: 47.18924200
Coordonnées RGF93 (Lambert 93) : X: 699928.52 / Y: 6676550.51
Coordonnées RGF93 (ETRS89) : X: 2.999056 / Y: 47.189242
Code Hydro: ----0000 **Rive de référence:** Gauche

| | | |
|---|-------------|--|
|  | 1856 | Altitude calculée de l'eau : 160.92 m |
| Nature de l'inondation : Débordement de cours d'eau | | Nature du repère : Document écrit |

Commentaires : Profil levée de la Charité - projet de réparation suite à la crue de 1856. Corr. de -2.7 m inopérante : système local inconnu ?.

GÉNÉRAL

Code : 25LACIH02_R_101_1 **Date de mise à jour :** 23/04/2025
Auteur : SPC LACI



MARQUE

Maximum de l'inondation : Oui
Visibilité : Non renseigné **État du repère :** Non renseigné
Pérennité : Non renseigné **Repère calculé :** Non renseigné
PHEC : Non renseigné

SOURCE DE REPÉRAGE : SPC LACI, CRUES HISTORIQUES DE LA LOIRE DU XIXE SIÈCLE - ENTRE LE BEC D'ALLIER ET BONNY-SUR-LOIRE - 18/07/2017

Type de repérage : Source bibliographique
Organisme(s) : SPC Loire-Allier-Cher-Indre

CONVERSION BOURDALOUË DOCUMENTS ANCIENS - AZI GANAY-IMPHY - 18/07/2017

Méthode : Autre
Organisme : SPC Loire-Allier-Cher-Indre
Commentaires sur le nivellement : Nivellement d'origine en Bourdalouë, avec une imprécision de 10 cm issue de la conversion en IGN69.
Référence nivelée : Marque d'inondation
Système altimétrique : NGF IGN 1969 (système normal)
Altitude de la référence (en m) : 160.920 m
Altitude calculée de l'eau (en m) : 160.92 m