




| | | |
|--|---|--|
|  | Commune : MARSEILLES-LES-AUBIGNY | Rivière : La Loire |
| <h2>Aubigny</h2> | | 2 Repère(s) sur le site |
| Commentaires : Angle amont de la grange Paultre (?) à 586 m à l'aval de la borne kilométrique 172, à Marseille-lès-Aubigny | | |
| GÉNÉRAL | | |
| Unité de gestion : Loire-Allier-Cher-Indre Code : 25LACIH02_S_69 Date de mise à jour : 12/05/2025 Auteur : SPC LACI | | |
|  | | |
| GÉOLOCALISATION | | |
| Coordonnées WGS84 : X: 3.01343300 / Y: 47.06901100 Coordonnées RGF93 (Lambert 93) X: 701019.42 / Y: 6663196.03 Coordonnées RGF93 (ETRS89) : X: 3.013433 / Y: 47.069011 Code Hydro : ----0000 Rive de référence : Gauche | | |
|  | | 1856 Altitude calculée de l'eau : 166.88 m |
| Nature de l'inondation : Débordement de cours d'eau | | Nature du repère : Document écrit |
| Commentaires : Angle amont de la grange Paultre (?) à 586 m à l'aval de la borne kilométrique 172, à Marseille-lès-Aubigny. Corr. de -2.7 m. Plausible. | | |
| GÉNÉRAL | | |
| Code : 25LACIH02_R_69_2 Date de mise à jour : 23/04/2025 Auteur : SPC LACI | | |
| MARQUE | | |
| Maximum de l'inondation : Oui Visibilité : Non renseigné État du repère : Non renseigné Pérennité : Non renseigné Repère calculé : Non renseigné PHEC : Non renseigné | | |
| SOURCE DE REPÉRAGE : SPC LACI, CRUES HISTORIQUES DE LA LOIRE DU XIXE SIÈCLE - ENTRE LE BEC D'ALLIER ET BONNY-SUR-LOIRE - 18/07/2017 | | |
| Type de repérage : Source bibliographique Organisme(s) : SPC Loire-Allier-Cher-Indre | | |
| CONVERSION BOURDALOUË DOCUMENTS ANCIENS - AZI GANAY-IMPHY - 18/07/2017 | | |
| Méthode : Autre Organisme : SPC Loire-Allier-Cher-Indre Commentaires sur le nivellement : Nivellement d'origine en Bourdalouë, avec une imprécision de 10 cm issue de la conversion en IGN69. Référence nivelée : Marque d'inondation Système altimétrique : NGF IGN 1969 (système normal) Altitude de la référence (en m) : 166.880 m Altitude calculée de l'eau (en m) : 166.88 m | | |