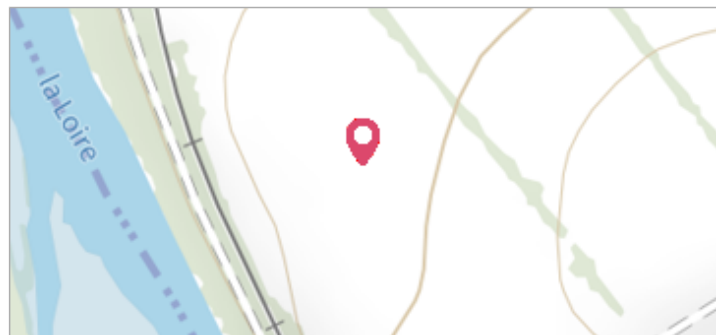

 Commune : <b>IMPHY</b> <b>BK 139</b>	Rivière : <b>La Loire</b>
<b>Commentaires</b> : Borne kilométrique 139 - Nivellement de la crue de 1866	<b>1</b> Repère(s) sur le site


<b>GÉNÉRAL</b>	
Unité de gestion : Loire-Allier-Cher-Indre	
Code : 25LACIH02_S_1	Date de mise à jour : 12/05/2025
Auteur : SPC LACI	



<b>GÉOLOCALISATION</b>	
Coordonnées WGS84 : X: 3.26449200 / Y: 46.91701700	
Coordonnées RGF93 (Lambert 93) X: 720128.65 / Y: 6646347.83	
Coordonnées RGF93 (ETRS89) : X: 3.264492 / Y: 46.917017	
Code Hydro: ----0000	Rive de référence: Droite

 <b>1866</b> Nature de l'inondation : <b>Débordement de cours d'eau</b>	Altitude calculée de l'eau : <b>181.578 m</b> Nature du repère : <b>Document écrit</b>
<b>Commentaires</b> : Borne kilométrique 139 - Nivellement de la crue de 1866. Plausible mais trop seul. À vérifier. Non utilisé pour les atlas de zones inondables..	

<b>GÉNÉRAL</b>	
Code : 25LACIH02_R_1_1	Date de mise à jour : 23/04/2025
Auteur : SPC LACI	



<b>MARQUE</b>	
Maximum de l'inondation : Oui	
Visibilité : Non renseigné	État du repère : Non renseigné
Pérennité : Non renseigné	Repère calculé : Non renseigné
PHEC : Non renseigné	

<b>SOURCE DE REPÉRAGE : SPC LACI, CRUES HISTORIQUES DE LA LOIRE DU XIXE SIÈCLE - ENTRE LE BEC D'ALLIER ET BONNY-SUR-LOIRE - 18/07/2017</b>	
Type de repérage : Source bibliographique	
Organisme(s) : SPC Loire-Allier-Cher-Indre	

<b>CONVERSION BOURDALOUË DOCUMENTS ANCIENS - AZI GANAY-IMPHY - 18/07/2017</b>	
Méthode : Autre	
Organisme : SPC Loire-Allier-Cher-Indre	
Commentaires sur le nivellement : Nivellement d'origine en Bourdalouë : 181.728 m, avec une imprécision de 10 cm issue de la conversion en IGN69.	
Référence nivelée : Marque d'inondation	
Système altimétrique : NGF IGN 1969 (système normal)	
Altitude de la référence (en m) : 181.578 m	
Altitude calculée de l'eau (en m) : 181.578 m	