
	Commune : BONNY-SUR-LOIRE	Rivière : La Loire
Les Loups		
Commentaires : Repère après une maison aux Loups		2 Repère(s) sur le site

GÉNÉRAL	
Unité de gestion : Loire-Allier-Cher-Indre	
Code : 25LACIH02_S_253	Date de mise à jour : 12/05/2025
Auteur : SPC LACI	



GÉOLOCALISATION	
Coordonnées WGS84 : X: 2.81198300 / Y: 47.57800200	
Coordonnées RGF93 (Lambert 93) X: 685866.14 / Y: 6719753.01	
Coordonnées RGF93 (ETRS89) : X: 2.811983 / Y: 47.578002	
Code Hydro: ----0000	Rive de référence: Droite

	1846	Altitude calculée de l'eau : 137.05 m
Nature de l'inondation : Débordement de cours d'eau		Nature du repère : Document écrit
Commentaires : Repère après une maison aux Loups. Nivellement local corrigé de -2.7 m - cohérent.		


GÉNÉRAL	
Code : 25LACIH02_R_253_1	Date de mise à jour : 23/04/2025
Auteur : SPC LACI	



MARQUE	
Maximum de l'inondation : Oui	
Visibilité : Non renseigné	État du repère : Non renseigné
Pérennité : Non renseigné	Repère calculé : Non renseigné
PHEC : Non renseigné	

SOURCE DE REPÉRAGE : SPC LACI, CRUES HISTORIQUES DE LA LOIRE DU XIXE SIÈCLE - ENTRE LE BEC D'ALLIER ET BONNY-SUR-LOIRE - 18/07/2017
Type de repérage : Source bibliographique
Organisme(s) : SPC Loire-Allier-Cher-Indre

CONVERSION BOURDALOUË DOCUMENTS ANCIENS - AZI GANAY-IMPHY - 18/07/2017
Méthode : Autre
Organisme : SPC Loire-Allier-Cher-Indre
Commentaires sur le nivellement : Nivellement d'origine en Bourdalouë, avec une imprécision de 10 cm issue de la conversion en IGN69.
Référence nivelée : Marque d'inondation
Système altimétrique : NGF IGN 1969 (système normal)
Altitude de la référence (en m) : 137.050 m
Altitude calculée de l'eau (en m) : 137.05

	Commune : BONNY-SUR-LOIRE	Rivière : La Loire
	<h2>Les Loups</h2>	
Commentaires : Repère après une maison aux Loups		2 Repère(s) sur le site


GÉNÉRAL

Unité de gestion : Loire-Allier-Cher-Indre
 Code : 25LACIH02_S_253 Date de mise à jour : 12/05/2025
 Auteur : SPC LACI




GÉOLOCALISATION

Coordonnées WGS84 : X: 2.81198300 / Y: 47.57800200
 Coordonnées RGF93 (Lambert 93) X: 685866.14 / Y: 6719753.01
 Coordonnées RGF93 (ETRS89) : X: 2.811983 / Y: 47.578002
 Code Hydro: ----0000 Rive de référence: Droite

	1856	Altitude calculée de l'eau : 137.664 m
	Nature de l'inondation : Débordement de cours d'eau	Nature du repère : Document écrit
Commentaires : Repère après une maison aux Loups. Trop fort a priori.		

GÉNÉRAL

Code : 25LACIH02_R_253_2 Date de mise à jour : 23/04/2025
 Auteur : SPC LACI



MARQUE

Maximum de l'inondation : Oui
 Visibilité : Non renseigné État du repère : Non renseigné
 Pérennité : Non renseigné Repère calculé : Non renseigné
 PHEC : Non renseigné

SOURCE DE REPÉRAGE : SPC LACI, CRUES HISTORIQUES DE LA LOIRE DU XIXE SIÈCLE - ENTRE LE BEC D'ALLIER ET BONNY-SUR-LOIRE - 18/07/2017

Type de repérage : Source bibliographique
 Organisme(s) : SPC Loire-Allier-Cher-Indre

CONVERSION BOURDALOUË DOCUMENTS ANCIENS - AZI GANAY-IMPHY - 18/07/2017

Méthode : Autre
 Organisme : SPC Loire-Allier-Cher-Indre
 Commentaires sur le nivellement : Nivellement d'origine en Bourdalouë, avec une imprécision de 10 cm issue de la conversion en IGN69.
 Référence nivelée : Marque d'inondation
 Système altimétrique : NGF IGN 1969 (système normal)
 Altitude de la référence (en m) : 137.664 m
 Altitude calculée de l'eau (en m) : 137.664