

Commune : **BEAULIEU-SUR-LOIRE** | Rivière : **La Loire**

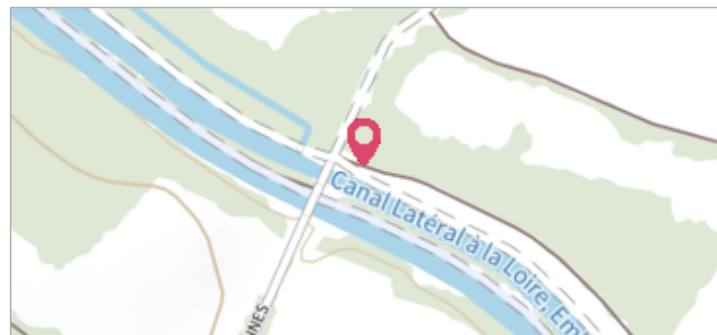
Chemin de halage du pont de Gaunes

Commentaires : Angle amont du halage du pont de Gaunes

2 Repère(s) sur le site

GÉNÉRAL

Unité de gestion : Loire-Allier-Cher-Indre
Code : 25LACIH02_S_252 **Date de mise à jour** : 12/05/2025
Auteur : SPC LACI



GÉOLOCALISATION

Coordonnées WGS84 : X: 2.79427000 / Y: 47.57155400
Coordonnées RGF93 (Lambert 93) X: 684532.73 / Y: 6719039.99
Coordonnées RGF93 (ETRS89) : X: 2.79427 / Y: 47.571554
Code Hydro: ----0000 **Rive de référence**: Gauche

1856 Altitude calculée de l'eau : **136.998 m**

Nature de l'inondation : **Débordement de cours d'eau** Nature du repère : **Document écrit**

Commentaires : Angle amont du halage du pont de Gaunes. Cohérent.

GÉNÉRAL

Code : 25LACIH02_R_252_1 **Date de mise à jour** : 23/04/2025
Auteur : SPC LACI



MARQUE


Maximum de l'inondation : Oui
Visibilité : Non renseigné **État du repère** : Non renseigné
Pérennité : Non renseigné **Repère calculé** : Non renseigné
PHEC : Non renseigné

SOURCE DE REPÉRAGE : SPC LACI, CRUES HISTORIQUES DE LA LOIRE DU XIXE SIÈCLE - ENTRE LE BEC D'ALLIER ET BONNY-SUR-LOIRE - 18/07/2017

Type de repérage : Source bibliographique
Organisme(s) : SPC Loire-Allier-Cher-Indre

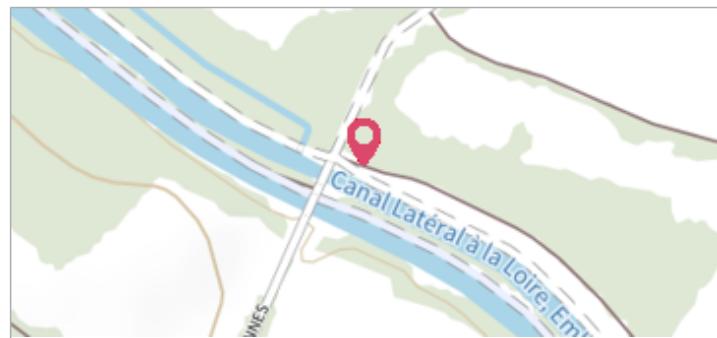
CONVERSION BOURDALOUË DOCUMENTS ANCIENS - AZI GANAY-IMPHY - 18/07/2017

Méthode : Autre
Organisme : SPC Loire-Allier-Cher-Indre
Commentaires sur le nivellement : Nivellement d'origine en Bourdalouë : 137.298 m, avec une imprécision de 10 cm issue de la conversion en IGN69.
Référence nivelée : Marque d'inondation
Système altimétrique : NGF IGN 1969 (système normal)
Altitude de la référence (en m) : 136.998 m
Altitude calculée de l'eau (en m) : 136.998

	Commune : BEAULIEU-SUR-LOIRE	Rivière : La Loire
<h2 style="margin: 0;">Chemin de halage du pont de Gaunes</h2>		
Commentaires : Angle amont du halage du pont de Gaunes		2 Repère(s) sur le site


GÉNÉRAL

Unité de gestion : Loire-Allier-Cher-Indre
Code : 25LACIH02_S_252 **Date de mise à jour :** 12/05/2025
Auteur : SPC LACI



GÉOLOCALISATION

Coordonnées WGS84 : X: 2.79427000 / Y: 47.57155400
Coordonnées RGF93 (Lambert 93) : X: 684532.73 / Y: 6719039.99
Coordonnées RGF93 (ETRS89) : X: 2.79427 / Y: 47.571554
Code Hydro: ----0000 **Rive de référence:** Gauche

	1846	Altitude calculée de l'eau : 136.785 m
Nature de l'inondation : Débordement de cours d'eau		Nature du repère : Document écrit

Commentaires : Angle amont du halage du pont de Gaunes. Plutôt cohérent avec la laisse de la RD aux Loups.

GÉNÉRAL

Code : 25LACIH02_R_252_2 **Date de mise à jour :** 23/04/2025
Auteur : SPC LACI



MARQUE

Maximum de l'inondation : Oui
Visibilité : Non renseigné **État du repère :** Non renseigné
Pérennité : Non renseigné **Repère calculé :** Non renseigné
PHEC : Non renseigné

SOURCE DE REPÉRAGE : SPC LACI, CRUES HISTORIQUES DE LA LOIRE DU XIXE SIÈCLE - ENTRE LE BEC D'ALLIER ET BONNY-SUR-LOIRE - 18/07/2017

Type de repérage : Source bibliographique
Organisme(s) : SPC Loire-Allier-Cher-Indre

CONVERSION BOURDALOUË DOCUMENTS ANCIENS - AZI GANAY-IMPHY - 18/07/2017

Méthode : Autre
Organisme : SPC Loire-Allier-Cher-Indre
Commentaires sur le nivellement : Nivellement d'origine en Bourdalouë : 137.135 m, avec une imprécision de 10 cm issue de la conversion en IGN69.
Référence nivelée : Marque d'inondation
Système altimétrique : NGF IGN 1969 (système normal)
Altitude de la référence (en m) : 136.785 m
Altitude calculée de l'eau (en m) : 136.785