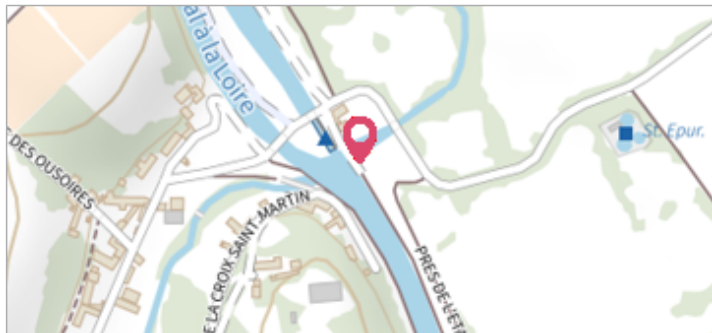

 Commune : <b>BEAULIEU-SUR-LOIRE</b>   Rivière : <b>La Loire</b>	
<b>Aqueduc de l'Étang</b>	
<b>Commentaires</b> : Couronnement du déversoir - Aqueduc de l'Étang	<b>2</b> Repère(s) sur le site


**GÉNÉRAL****Unité de gestion** : Loire-Allier-Cher-Indre**Code** : 25LACIH02\_S\_246**Date de mise à jour** : 12/05/2025**Auteur** : SPC LACI**GÉOLOCALISATION****Coordonnées WGS84** : X: 2.80724400 / Y: 47.56205400**Coordonnées RGF93 (Lambert 93)** X: 685505.57 / Y: 6717982.13**Coordonnées RGF93 (ETRS89)** : X: 2.807244 / Y: 47.562054**Code Hydro**: ----0000**Rive de référence**: Gauche

 <b>1846</b>	
Nature de l'inondation : <b>Débordement de cours d'eau</b>	
Altitude calculée de l'eau : <b>137.844 m</b>	
Nature du repère : <b>Document écrit</b>	
<b>Commentaires</b> : Couronnement du déversoir - Aqueduc de l'Étang. Un peu fort.	

**GÉNÉRAL****Code** : 25LACIH02\_R\_246\_1**Date de mise à jour** :**Auteur** : SPC LACI

23/04/2025

**MARQUE****Maximum de l'inondation** : Oui**Visibilité** : Non renseigné**État du repère** : Non renseigné**Pérennité** : Non renseigné**Repère calculé** : Non renseigné**PHEC** : Non renseigné**SOURCE DE REPÉRAGE** : SPC LACI, CRUES HISTORIQUES DE LA LOIRE DU XIXE SIÈCLE - ENTRE LE BEC D'ALLIER ET BONNY-SUR-LOIRE - 18/07/2017**Type de repérage** : Source bibliographique**Organisme** : SPC Loire-Allier-Cher-Indre**CONVERSION BOURDALOUË DOCUMENTS ANCIENS - AZI GANAY-IMPHY - 18/07/2017****Méthode** : Autre**Organisme** : SPC Loire-Allier-Cher-Indre**Commentaires sur le nivellement** : Nivellement d'origine en Bourdalouë : 138.194 m, avec une imprécision de 10 cm issue de la conversion en IGN69.**Référence nivelée** : Marque d'inondation**Système altimétrique** : NGF IGN 1969 (système normal)**Altitude de la référence (en m)** : 137.844 m**Altitude calculée de l'eau (en m)** : 137.844

	Commune : <b>BEAULIEU-SUR-LOIRE</b>	Rivière : <b>La Loire</b>
	<b>Aqueduc de l'Étang</b>	
<b>Commentaires</b> : Couronnement du déversoir - Aqueduc de l'Étang		<b>2</b> Repère(s) sur le site

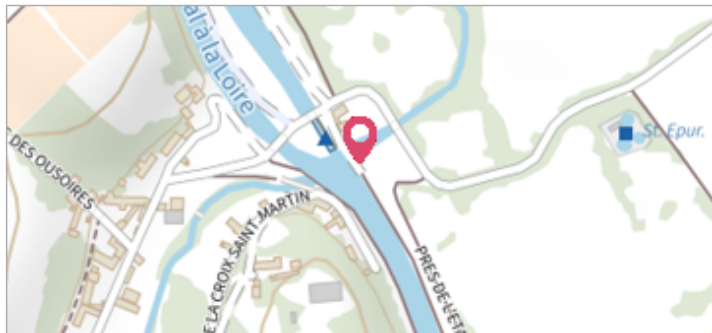
#### GÉNÉRAL

**Unité de gestion** : Loire-Allier-Cher-Indre

**Code** : 25LACIH02\_S\_246

**Date de mise à jour** : 12/05/2025

**Auteur** : SPC LACI



#### GÉOLOCALISATION


**Coordonnées WGS84** : X: 2.80724400 / Y: 47.56205400

**Coordonnées RGF93 (Lambert 93)** X: 685505.57 / Y: 6717982.13

**Coordonnées RGF93 (ETRS89)** : X: 2.807244 / Y: 47.562054

**Code Hydro**: ----0000

**Rive de référence**: Gauche

	<b>1856</b>	Altitude calculée de l'eau : <b>137.642 m</b>
	Nature de l'inondation : <b>Débordement de cours d'eau</b>	Nature du repère : <b>Document écrit</b>
<b>Commentaires</b> : Couronnement du déversoir - Aqueduc de l'Étang. Cohérent.		

#### GÉNÉRAL

**Code** : 25LACIH02\_R\_246\_2

**Date de mise à jour** :

**Auteur** : SPC LACI

23/04/2025

#### MARQUE

**Maximum de l'inondation** : Oui

**Visibilité** : Non renseigné

**État du repère** : Non renseigné

**Pérennité** : Non renseigné

**Repère calculé** : Non renseigné

**PHEC** : Non renseigné

**SOURCE DE REPÉRAGE** : SPC LACI, CRUES HISTORIQUES DE LA LOIRE DU XIXE SIÈCLE - ENTRE LE BEC D'ALLIER ET BONNY-SUR-LOIRE - 18/07/2017

**Type de repérage** : Source bibliographique

**Organisme** : SPC Loire-Allier-Cher-Indre

**CONVERSION BOURDALOUË DOCUMENTS ANCIENS - AZI GANAY-IMPY - 18/07/2017**

**Méthode** : Autre

**Organisme** : SPC Loire-Allier-Cher-Indre

**Commentaires sur le nivellement** : Nivellement d'origine en Bourdalouë : 137.942 m, avec une imprécision de 10 cm issue de la conversion en IGN69.

**Référence nivelée** : Marque d'inondation

**Système altimétrique** : NGF IGN 1969 (système normal)

**Altitude de la référence (en m)** : 137.642 m

**Altitude calculée de l'eau (en m)** : 137.642