


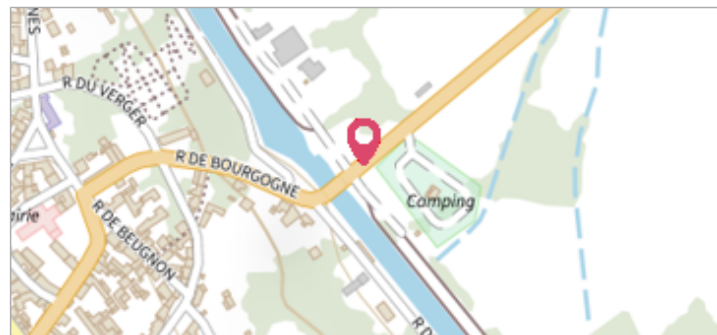
Commune : **BEAULIEU-SUR-LOIRE** | Rivière : **La Loire**

 **Pont de Beaulieu**

**Commentaires** : Angle droit amont hâlage - Pont de Beaulieu **1** Repère(s) sur le site


**GÉNÉRAL**

**Unité de gestion** : Loire-Allier-Cher-Indre  
**Code** : 25LACIH02\_S\_234 **Date de mise à jour** : 12/05/2025  
**Auteur** : SPC LACI



**GÉOLOCALISATION**

**Coordonnées WGS84** : X: 2.82128400 / Y: 47.54371800  
**Coordonnées RGF93 (Lambert 93)** X: 686556.7 / Y: 6715942.62  
**Coordonnées RGF93 (ETRS89)** : X: 2.821284 / Y: 47.543718  
**Code Hydro**: ----0000 **Rive de référence**: Gauche

 **1856** Altitude calculée de l'eau : **138.134 m**

Nature de l'inondation : **Débordement de cours d'eau** Nature du repère : **Document écrit**

**Commentaires** : Angle droit amont hâlage - Pont de Beaulieu. Cohérent quoiqu'un peu faible.

**GÉNÉRAL**

**Code** : 25LACIH02\_R\_234\_1 **Date de mise à jour** : 23/04/2025  
**Auteur** : SPC LACI



**MARQUE**

**Maximum de l'inondation** : Oui  
**Visibilité** : Non renseigné **État du repère** : Non renseigné  
**Pérennité** : Non renseigné **Repère calculé** : Non renseigné  
**PHEC** : Non renseigné

**SOURCE DE REPÉRAGE** : SPC LACI, CRUES HISTORIQUES DE LA LOIRE DU XIXE SIÈCLE - ENTRE LE BEC D'ALLIER ET BONNY-SUR-LOIRE - 18/07/2017

**Type de repérage** : Source bibliographique  
**Organisme(s)** : SPC Loire-Allier-Cher-Indre

**CONVERSION BOURDALOUË DOCUMENTS ANCIENS - AZI GANAY-IMPHY - 18/07/2017**

**Méthode** : Autre  
**Organisme** : SPC Loire-Allier-Cher-Indre  
**Commentaires sur le nivellement** : Nivellement d'origine en Bourdalouë : 138.434 m, avec une imprécision de 10 cm issue de la conversion en IGN69.  
**Référence nivelée** : Marque d'inondation  
**Système altimétrique** : NGF IGN 1969 (système normal)  
**Altitude de la référence (en m)** : 138.134 m  
**Altitude calculée de l'eau (en m)** : 138.134