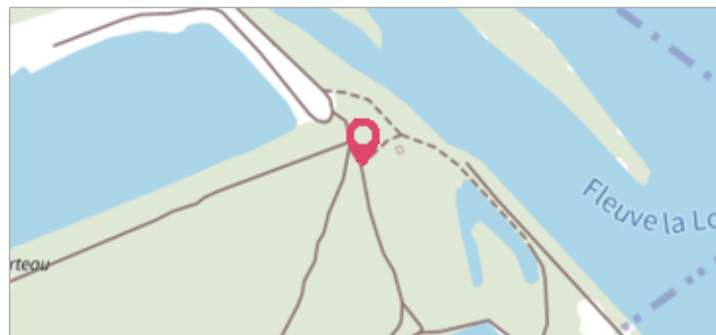


	Commune : <b>BEAULIEU-SUR-LOIRE</b>	Rivière : <b>La Loire</b>
<b>BK 230</b>		
<b>Commentaires :</b> Borne kilométrique 230 - Nivellement de la crue de 1866		<b>1</b> Repère(s) sur le site

<b>GÉNÉRAL</b>	
Unité de gestion : Loire-Allier-Cher-Indre	
Code : 25LACIH02_S_208	Date de mise à jour : 12/05/2025
Auteur : SPC LACI	



<b>GÉOLOCALISATION</b>	
Coordonnées WGS84 : X: 2.86879500 / Y: 47.52044900	
Coordonnées RGF93 (Lambert 93) X: 690126.26 / Y: 6713350.59	
Coordonnées RGF93 (ETRS89) : X: 2.868795 / Y: 47.520449	
Code Hydro: ----0000	Rive de référence: Gauche

	<b>1866</b>	Altitude calculée de l'eau : <b>139.815 m</b>
	Nature de l'inondation : <b>Débordement de cours d'eau</b>	Nature du repère : <b>Document écrit</b>
<b>Commentaires :</b> Borne kilométrique 230 - Nivellement de la crue de 1866. Un peu fort par rapport aux RC de Neuvy privilégiés. Non utilisé..		

<b>GÉNÉRAL</b>	
Code : 25LACIH02_R_208_1	
Date de mise à jour : 23/04/2025	
Auteur : SPC LACI	



<b>MARQUE</b>	
Maximum de l'inondation : Oui	
Visibilité : Non renseigné	État du repère : Non renseigné
Pérennité : Non renseigné	Repère calculé : Non renseigné
PHEC : Non renseigné	

<b>SOURCE DE REPÉRAGE : SPC LACI, CRUES HISTORIQUES DE LA LOIRE DU XIXE SIÈCLE - ENTRE LE BEC D'ALLIER ET BONNY-SUR-LOIRE - 18/07/2017</b>	
Type de repérage : Source bibliographique	
Organisme(s) : SPC Loire-Allier-Cher-Indre	

<b>CONVERSION BOURDALOUË DOCUMENTS ANCIENS - AZI GANAY-IMPHY - 18/07/2017</b>	
Méthode : Autre	
Organisme : SPC Loire-Allier-Cher-Indre	
<b>Commentaires sur le nivellement :</b> Nivellement d'origine en Bourdalouë : 140.115 m, avec une imprécision de 10 cm issue de la conversion en IGN69.	
Référence nivelée : Marque d'inondation	
Système altimétrique : NGF IGN 1969 (système normal)	
Altitude de la référence (en m) : 139.815 m	
Altitude calculée de l'eau (en m) : 139.815	