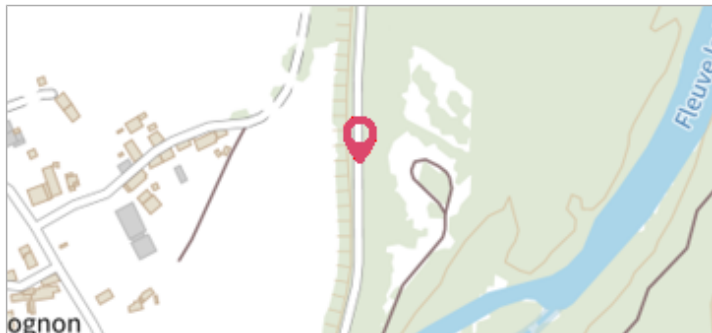



Commune : **NEUVY-SUR-LOIRE**Rivière : **La Loire****Les Pelus****3** Repère(s) sur le site**GÉNÉRAL****Unité de gestion :** Loire-Cher-Indre**Code :** 25LACIH02\_S\_204**Date de mise à jour :** 23/04/2025**Auteur :** SPC LACI**GÉOLOCALISATION****Coordonnées WGS84 :** X: 2.89135900 / Y: 47.51198000**Coordonnées RGF93 (Lambert 93) :** X: 691823 / Y: 6712407.17**Coordonnées RGF93 (ETRS89) :** X: 2.891359 / Y: 47.51198**Code Hydro :** ----0000**Rive de référence :** Droite**1846**Nature de l'inondation : **Débordement de cours d'eau**Altitude calculée de l'eau : **140.37 m**Nature du repère : **Document écrit****Commentaires :** Repère à une maison au village des Pelus. Nivellement local corrigé de -2.7 m - cohérent.**GÉNÉRAL****Code :** 25LACIH02\_R\_204\_1**Date de mise à jour :****Auteur :** SPC LACI

23/04/2025

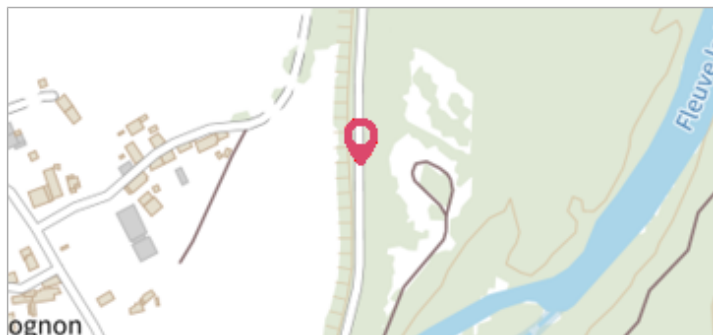
**MARQUE****Maximum de l'inondation :** Oui**Visibilité :** Non renseigné**État du repère :** Non renseigné**Pérennité :** Non renseigné**Repère calculé :** Non renseigné**PHEC :** Non renseigné**SOURCE DE REPÉRAGE : CRUES HISTORIQUES DE LA LOIRE DU XIXE SIÈCLE - ENTRE LE BEC D'ALLIER ET BONNY-SUR-LOIRE - 18/07/2017****Type de repérage :** Source bibliographique**Organisme :** SPC Loire-Allier-Cher-Indre**CONVERSION BOURDALOUË DOCUMENTS ANCIENS - AZI GANAY-IMPHY - 18/07/2017****Méthode :** Autre**Organisme :** SPC Loire-Allier-Cher-Indre**Commentaires sur le nivellement :** Nivellement d'origine en Bourdalouë, avec une imprécision de 10 cm issue de la conversion en IGN69.**Référence nivelée :** Marque d'inondation**Système altimétrique :** NGF IGN 1969 (système normal)**Altitude de la référence (en m) :** 140.370 m**Altitude calculée de l'eau (en m) :** 140.37

	Commune : <b>NEUVY-SUR-LOIRE</b>	Rivière : <b>La Loire</b>
	<h2>Les Pelus</h2>	

**3** Repère(s) sur le site

### GÉNÉRAL

Unité de gestion : Loire-Cher-Indre  
 Code : 25LACIH02\_S\_204      Date de mise à jour : 23/04/2025  
 Auteur : SPC LACI



### GÉOLOCALISATION

Coordonnées WGS84 : X: 2.89135900 / Y: 47.51198000  
 Coordonnées RGF93 (Lambert 93) X: 691823 / Y: 6712407.17  
 Coordonnées RGF93 (ETRS89) : X: 2.891359 / Y: 47.51198  
 Code Hydro: ----0000      Rive de référence: Droite

### 1856



Nature de l'inondation : **Débordement de cours d'eau**

Altitude calculée de l'eau : **140.38 m**

Nature du repère : **Document écrit**

Commentaires : Repère à une maison au village des Plus (Pelus). Corr. de -2.7 m. Cohérent. Probablement saisi par ailleurs.

### GÉNÉRAL

Code : 25LACIH02\_R\_204\_2      Date de mise à jour : 23/04/2025  
 Auteur : SPC LACI

### MARQUE

Maximum de l'inondation : Oui  
 Visibilité : Non renseigné      État du repère : Non renseigné  
 Pérennité : Non renseigné      Repère calculé : Non renseigné  
 PHEC : Non renseigné

**SOURCE DE REPÉRAGE : CRUES HISTORIQUES DE LA LOIRE DU XIXE SIÈCLE - ENTRE LE BEC D'ALLIER ET BONNY-SUR-LOIRE - 18/07/2017**

Type de repérage : Source bibliographique  
 Organisme : SPC Loire-Allier-Cher-Indre

**CONVERSION BOURDALOUË DOCUMENTS ANCIENS - AZI GANAY-IMPHY - 18/07/2017**

Méthode : Autre  
 Organisme : SPC Loire-Allier-Cher-Indre  
 Commentaires sur le nivellement : Nivellement d'origine en Bourdalouë, avec une imprécision de 10 cm issue de la conversion en IGN69.  
 Référence nivelée : Marque d'inondation  
 Système altimétrique : NGF IGN 1969 (système normal)  
 Altitude de la référence (en m) : 140.380 m  
 Altitude calculée de l'eau (en m) : 140.38

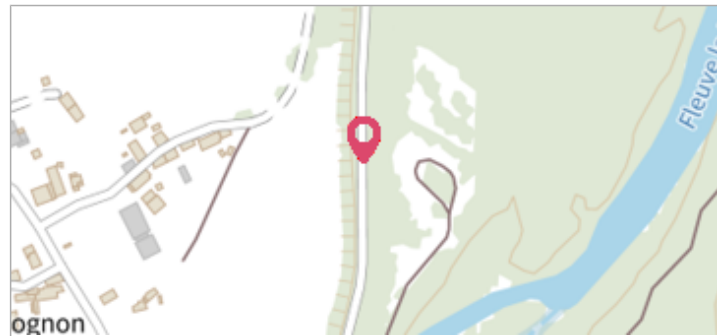
Commune : **NEUVY-SUR-LOIRE** | Rivière : **La Loire**

**Les Pelus**

**3** Repère(s) sur le site

**GÉNÉRAL**

Unité de gestion : Loire-Cher-Indre  
 Code : 25LACIH02\_S\_204      Date de mise à jour : 23/04/2025  
 Auteur : SPC LACI



**GÉOLOCALISATION**

Coordonnées WGS84 : X: 2.89135900 / Y: 47.51198000  
 Coordonnées RGF93 (Lambert 93) X: 691823 / Y: 6712407.17  
 Coordonnées RGF93 (ETRS89) : X: 2.891359 / Y: 47.51198  
 Code Hydro: ----0000      Rive de référence: Droite


**1856**      Altitude calculée de l'eau : **140.106 m**

Nature de l'inondation : **Débordement de cours d'eau**      Nature du repère : **Document écrit**

Commentaires : Cohérent.

**GÉNÉRAL**

Code : 25LACIH02\_R\_204\_3      Date de mise à jour : 23/04/2025  
 Auteur : SPC LACI



**MARQUE**

Maximum de l'inondation : Oui  
 Visibilité : Non renseigné      État du repère : Non renseigné  
 Pérennité : Non renseigné      Repère calculé : Non renseigné  
 PHEC : Non renseigné

**SOURCE DE REPÉRAGE : CRUES HISTORIQUES DE LA LOIRE DU XIXE SIÈCLE - ENTRE LE BEC D'ALLIER ET BONNY-SUR-LOIRE - 18/07/2017**

Type de repérage : Source bibliographique  
 Organisme : SPC Loire-Allier-Cher-Indre

**CONVERSION BOURDALOUË DOCUMENTS ANCIENS - AZI GANAY-IMPHY - 18/07/2017**

Méthode : Autre  
 Organisme : SPC Loire-Allier-Cher-Indre  
 Commentaires sur le nivellement : Nivellement d'origine en Bourdalouë : 140.406 m, avec une imprécision de 10 cm issue de la conversion en IGN69.  
 Référence nivelée : Marque d'inondation  
 Système altimétrique : NGF IGN 1969 (système normal)  
 Altitude de la référence (en m) : 140.106 m  
 Altitude calculée de l'eau (en m) : 140.106