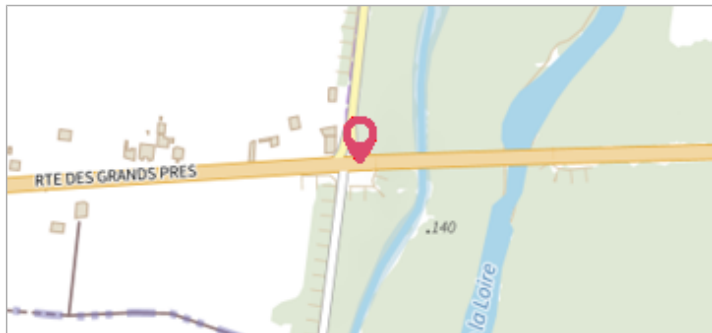



Commune : **BOULLERET**Rivière : **La Loire****45 Route des Grands Prés****Commentaires** : Profil en travers des ponts de Cosne et de la levée les reliant - RG - Bourdaloue**2**

Repère(s) sur le site

GÉNÉRAL**Unité de gestion** : Loire-Allier-Cher-Indre**Code** : 25LACIH02_S_179**Date de mise à jour** : 12/05/2025**Auteur** : SPC LACI**GÉOLOCALISATION****Coordonnées WGS84** : X: 2.90615400 / Y: 47.41106400**Coordonnées RGF93 (Lambert 93)** X: 692923.24 / Y: 6701195.05**Coordonnées RGF93 (ETRS89)** : X: 2.906154 / Y: 47.411064**Code Hydro**: ----0000**Rive de référence**: Gauche**1856**Nature de l'inondation : **Débordement de cours d'eau**Altitude calculée de l'eau : **146.625 m**Nature du repère : **Document écrit****Commentaires** : Profil en travers des ponts de Cosne et de la levée les reliant - RG - Bourdaloue. Cohérent.**GÉNÉRAL****Code** : 25LACIH02_R_179_1**Date de mise à jour** :**Auteur** : SPC LACI

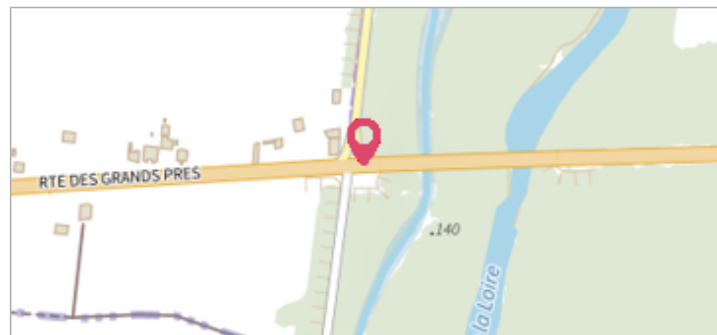
23/04/2025

MARQUE**Maximum de l'inondation** : Oui**Visibilité** : Non renseigné**État du repère** : Non renseigné**Pérennité** : Non renseigné**Repère calculé** : Non renseigné**PHEC** : Non renseigné**SOURCE DE REPÉRAGE** : SPC LACI, CRUES HISTORIQUES DE LA LOIRE DU XIXE SIÈCLE - ENTRE LE BEC D'ALLIER ET BONNY-SUR-LOIRE - 18/07/2017**Type de repérage** : Source bibliographique**Organisme(s)** : SPC Loire-Allier-Cher-Indre**CONVERSION BOURDALOUË DOCUMENTS ANCIENS - AZI GANAY-IMPHY - 18/07/2017****Méthode** : Autre**Organisme** : SPC Loire-Allier-Cher-Indre**Commentaires sur le nivellement** : Nivellement d'origine en Bourdalouë : 148.78 m, avec une imprécision de 10 cm issue de la conversion en IGN69.**Référence nivelée** : Marque d'inondation**Système altimétrique** : NGF IGN 1969 (système normal)**Altitude de la référence (en m)** : 146.625 m**Altitude calculée de l'eau (en m)** : 146.625

	Commune : BOULLERET	Rivière : La Loire
<h2>45 Route des Grands Prés</h2>		
Commentaires : Profil en travers des ponts de Cosne et de la levée les reliant - RG - Bourdaloue		2 Repère(s) sur le site


GÉNÉRAL

Unité de gestion : Loire-Allier-Cher-Indre
 Code : 25LACIH02_S_179 Date de mise à jour : 12/05/2025
 Auteur : SPC LACI



GÉOLOCALISATION

Coordonnées WGS84 : X: 2.90615400 / Y: 47.41106400
 Coordonnées RGF93 (Lambert 93) X: 692923.24 / Y: 6701195.05
 Coordonnées RGF93 (ETRS89) : X: 2.906154 / Y: 47.411064
 Code Hydro: ----0000 Rive de référence: Gauche

	1866	Altitude calculée de l'eau : 146.5 m
Nature de l'inondation : Débordement de cours d'eau		Nature du repère : Document écrit

Commentaires : Profil en travers des ponts de Cosne et de la levée les reliant - doc ancien . Corr. de -2.7 m - cohérent.

GÉNÉRAL

Code : 25LACIH02_R_179_2 Date de mise à jour : 23/04/2025
 Auteur : SPC LACI



MARQUE

Maximum de l'inondation : Oui
 Visibilité : Non renseigné État du repère : Non renseigné
 Pérennité : Non renseigné Repère calculé : Non renseigné
 PHEC : Non renseigné

SOURCE DE REPÉRAGE : SPC LACI, CRUES HISTORIQUES DE LA LOIRE DU XIXE SIÈCLE - ENTRE LE BEC D'ALLIER ET BONNY-SUR-LOIRE - 18/07/2017

Type de repérage : Source bibliographique
 Organisme(s) : SPC Loire-Allier-Cher-Indre

CONVERSION BOURDALOUË DOCUMENTS ANCIENS - AZI GANAY-IMPHY - 18/07/2017

Méthode : Autre
 Organisme : SPC Loire-Allier-Cher-Indre
Commentaires sur le nivellement : Nivellement d'origine en Bourdalouë, avec une imprécision de 10 cm issue de la conversion en IGN69.
 Référence nivelée : Marque d'inondation
 Système altimétrique : NGF IGN 1969 (système normal)
 Altitude de la référence (en m) : 146.500 m
 Altitude calculée de l'eau (en m) : 146.5