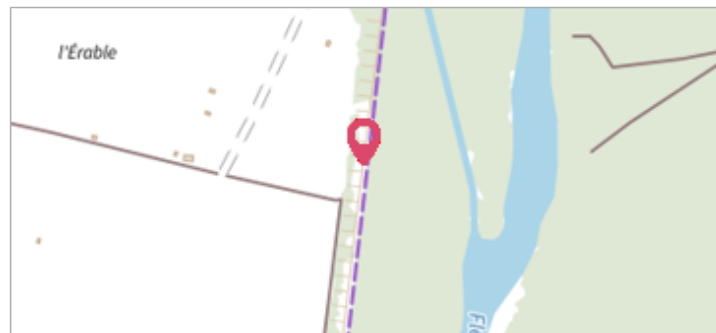
	Commune : BANNAY	Rivière : La Loire
	<h2>L'Érable</h2>	
Commentaires : Pierre taillée dans le bourrelet sur la levée		1 Repère(s) sur le site


GÉNÉRAL

Unité de gestion : Loire-Allier-Cher-Indre
 Code : 25LACIH02_S_168 Date de mise à jour : 12/05/2025
 Auteur : SPC LACI




GÉOLOCALISATION

Coordonnées WGS84 : X: 2.90530900 / Y: 47.40775600
 Coordonnées RGF93 (Lambert 93) X: 692859.08 / Y: 6700827.65
 Coordonnées RGF93 (ETRS89) : X: 2.905309 / Y: 47.407756
 Code Hydro: ----0000 Rive de référence: Gauche

	1856	Altitude calculée de l'eau : 146.928 m
	Nature de l'inondation : Débordement de cours d'eau	Nature du repère : Document écrit
Commentaires : Pierre taillée dans le bourrelet sur la levée. Cohérent.		

GÉNÉRAL

Code : 25LACIH02_R_168_1 Date de mise à jour : 23/04/2025
 Auteur : SPC LACI



MARQUE

Maximum de l'inondation : Oui
 Visibilité : Non renseigné État du repère : Non renseigné
 Pérennité : Non renseigné Repère calculé : Non renseigné
 PHEC : Non renseigné

SOURCE DE REPÉRAGE : SPC LACI, CRUES HISTORIQUES DE LA LOIRE DU XIXE SIÈCLE - ENTRE LE BEC D'ALLIER ET BONNY-SUR-LOIRE - 18/07/2017

Type de repérage : Source bibliographique
 Organisme(s) : SPC Loire-Allier-Cher-Indre

CONVERSION BOURDALOUË DOCUMENTS ANCIENS - AZI GANAY-IMPHY - 18/07/2017

Méthode : Autre
 Organisme : SPC Loire-Allier-Cher-Indre
 Commentaires sur le nivellement : Nivellement d'origine en Bourdalouë : 147.178 m, avec une imprécision de 10 cm issue de la conversion en IGN69.
 Référence nivelée : Marque d'inondation
 Système altimétrique : NGF IGN 1969 (système normal)
 Altitude de la référence (en m) : 146.928 m
 Altitude calculée de l'eau (en m) : 146.928