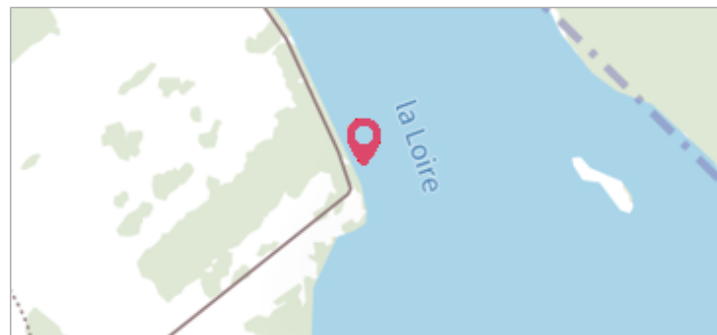
	Commune : MENETREOL-SOUS-SANCERRE	Rivière : La Loire
BK 205		

Commentaires : Borne kilométrique 205 - Nivellement de la crue de 1866	1 Repère(s) sur le site
-------------------------------------------------------------------------------	--------------------------------


GÉNÉRAL

Unité de gestion : Loire-Allier-Cher-Indre
Code : 25LACIH02_S_141 **Date de mise à jour :** 12/05/2025
Auteur : SPC LACI



GÉOLOCALISATION


Coordonnées WGS84 : X: 2.87441700 / Y: 47.32040300
Coordonnées RGF93 (Lambert 93) : X: 690513.99 / Y: 6691127.35
Coordonnées RGF93 (ETRS89) : X: 2.874417 / Y: 47.320403
Code Hydro : ----0000 **Rive de référence:** Gauche

	1866	Altitude calculée de l'eau : 151.27 m
Nature de l'inondation : Débordement de cours d'eau		Nature du repère : Document écrit

Commentaires : Borne kilométrique 205 - Nivellement de la crue de 1866. -0.1 m sous la pente régulière. Témoignerait d'une rupture de pente due au verrou de Tracy / Sancerre..

GÉNÉRAL

Code : 25LACIH02_R_141_1 **Date de mise à jour :** 23/04/2025
Auteur : SPC LACI



MARQUE

Maximum de l'inondation : Oui
Visibilité : Non renseigné **État du repère :** Non renseigné
Pérennité : Non renseigné **Repère calculé :** Non renseigné
PHEC : Non renseigné

SOURCE DE REPÉRAGE : SPC LACI, CRUES HISTORIQUES DE LA LOIRE DU XIXE SIÈCLE - ENTRE LE BEC D'ALLIER ET BONNY-SUR-LOIRE - 18/07/2017

Type de repérage : Source bibliographique
Organisme(s) : SPC Loire-Allier-Cher-Indre

CONVERSION BOURDALOUË DOCUMENTS ANCIENS - AZI GANAY-IMPY - 18/07/2017

Méthode : Autre
Organisme : SPC Loire-Allier-Cher-Indre
Commentaires sur le nivellement : Nivellement d'origine en Bourdalouë : 151.52 m, avec une imprécision de 10 cm issue de la conversion en IGN69.
Référence nivelée : Marque d'inondation
Système altimétrique : NGF IGN 1969 (système normal)
Altitude de la référence (en m) : 151.270 m
Altitude calculée de l'eau (en m) : 151.27