
	Commune : <b>TRACY-SUR-LOIRE</b>	Rivière : <b>La Loire</b>
	<b>6 Rue de Loire</b>	
<b>Commentaires</b> : Tracy, à la pointe de Tracy		<b>2</b> Repère(s) sur le site


**GÉNÉRAL****Unité de gestion** : Loire-Allier-Cher-Indre**Code** : 25LACIH02\_S\_139**Date de mise à jour** : 12/05/2025**Auteur** : SPC LACI**GÉOLOCALISATION****Coordonnées WGS84** : X: 2.88532400 / Y: 47.31974300**Coordonnées RGF93 (Lambert 93)** X: 691337.75 / Y: 6691052.78**Coordonnées RGF93 (ETRS89)** : X: 2.885324 / Y: 47.319743**Code Hydro**: ----0000**Rive de référence**: Droite

	<b>1856</b>	Altitude calculée de l'eau : <b>151.608 m</b>
	Nature de l'inondation : <b>Débordement de cours d'eau</b>	Nature du repère : <b>Document écrit</b>
<b>Commentaires</b> : Tracy, à la pointe de Tracy. Corr. de -2.7 m. Cohérent.		


**GÉNÉRAL****Code** : 25LACIH02\_R\_139\_1**Date de mise à jour** :**Auteur** : SPC LACI

23/04/2025

**MARQUE****Maximum de l'inondation** : Oui**Visibilité** : Non renseigné**État du repère** : Non renseigné**Pérennité** : Non renseigné**Repère calculé** : Non renseigné**PHEC** : Non renseigné**SOURCE DE REPÉRAGE** : SPC LACI, CRUES HISTORIQUES DE LA LOIRE DU XIXE SIÈCLE - ENTRE LE BEC D'ALLIER ET BONNY-SUR-LOIRE - 18/07/2017**Type de repérage** : Source bibliographique**Organisme** : SPC Loire-Allier-Cher-Indre**CONVERSION BOURDALOUË DOCUMENTS ANCIENS - AZI GANAY-IMPHY - 18/07/2017****Méthode** : Autre**Organisme** : SPC Loire-Allier-Cher-Indre**Commentaires sur le nivellement** : Nivellement d'origine en Bourdalouë, avec une imprécision de 10 cm issue de la conversion en IGN69.**Référence nivelée** : Marque d'inondation**Système altimétrique** : NGF IGN 1969 (système normal)**Altitude de la référence (en m)** : 151.608 m**Altitude calculée de l'eau (en m)** : 151.608

	Commune : <b>TRACY-SUR-LOIRE</b>	Rivière : <b>La Loire</b>
	<b>6 Rue de Loire</b>	
<b>Commentaires</b> : Tracy, à la pointe de Tracy		<b>2</b> Repère(s) sur le site

**GÉNÉRAL****Unité de gestion** : Loire-Allier-Cher-Indre**Code** : 25LACIH02\_S\_139**Date de mise à jour** : 12/05/2025**Auteur** : SPC LACI**GÉOLOCALISATION****Coordonnées WGS84** : X: 2.88532400 / Y: 47.31974300**Coordonnées RGF93 (Lambert 93)** X: 691337.75 / Y: 6691052.78**Coordonnées RGF93 (ETRS89)** : X: 2.885324 / Y: 47.319743**Code Hydro** : ----0000**Rive de référence**: Droite

	<b>1846</b>	Altitude calculée de l'eau : <b>151.73 m</b>
	Nature de l'inondation : <b>Débordement de cours d'eau</b>	Nature du repère : <b>Document écrit</b>
<b>Commentaires</b> : Tracy, à la pointe de Tracy. Nivel. local corrigé de -2.7 m - cohérent.		

**GÉNÉRAL****Code** : 25LACIH02\_R\_139\_2**Date de mise à jour** :**Auteur** : SPC LACI

23/04/2025

**MARQUE****Maximum de l'inondation** : Oui**Visibilité** : Non renseigné**État du repère** : Non renseigné**Pérennité** : Non renseigné**Repère calculé** : Non renseigné**PHEC** : Non renseigné**SOURCE DE REPÉRAGE** : SPC LACI, CRUES HISTORIQUES DE LA LOIRE DU XIXE SIÈCLE - ENTRE LE BEC D'ALLIER ET BONNY-SUR-LOIRE - 18/07/2017**Type de repérage** : Source bibliographique**Organisme** : SPC Loire-Allier-Cher-Indre**CONVERSION BOURDALOUË DOCUMENTS ANCIENS - AZI GANAY-IMPHY - 18/07/2017****Méthode** : Autre**Organisme** : SPC Loire-Allier-Cher-Indre**Commentaires sur le nivellement** : Nivellement d'origine en Bourdalouë, avec une imprécision de 10 cm issue de la conversion en IGN69.**Référence nivelée** : Marque d'inondation**Système altimétrique** : NGF IGN 1969 (système normal)**Altitude de la référence (en m)** : 151.730 m**Altitude calculée de l'eau (en m)** : 151.73