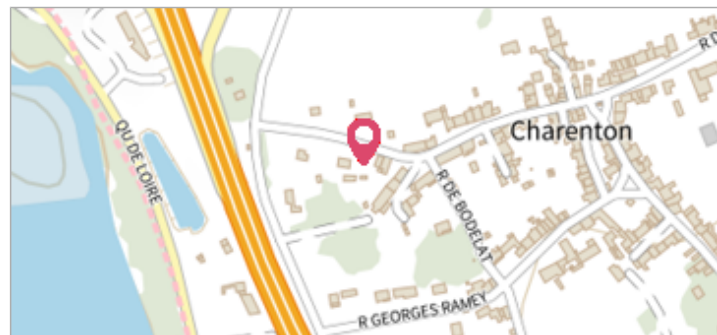
	Commune : POUILLY-SUR-LOIRE	Rivière : La Loire
Rue des Plantes aux Cannes		
Commentaires : Angle sud de la maison Sages à Charenton - localisaion incertaine - peut-être à la Tuilerie		2 Repère(s) sur le site


GÉNÉRAL

Unité de gestion : Loire-Allier-Cher-Indre
Code : 25LACIH02_S_120 **Date de mise à jour** : 12/05/2025
Auteur : SPC LACI



GÉOLOCALISATION

Coordonnées WGS84 : X: 2.98077900 / Y: 47.26990300
Coordonnées RGF93 (Lambert 93) X: 698546.76 / Y: 6685510.38
Coordonnées RGF93 (ETRS89) : X: 2.980779 / Y: 47.269903
Code Hydro: ----0000 **Rive de référence**: Droite

	1856	Altitude calculée de l'eau : 155.176 m
Nature de l'inondation : Débordement de cours d'eau		Nature du repère : Document écrit

Commentaires : Angle sud de la maison Sages à Charenton - localisaion incertaine - peut-être à la Tuilerie. Cohérent quoiqu'un peu faible.

GÉNÉRAL

Code : 25LACIH02_R_120_1 **Date de mise à jour** : 23/04/2025
Auteur : SPC LACI



MARQUE

Maximum de l'inondation : Oui
Visibilité : Non renseigné **État du repère** : Non renseigné
Pérennité : Non renseigné **Repère calculé** : Non renseigné
PHEC : Non renseigné

SOURCE DE REPÉRAGE : SPC LACI, CRUES HISTORIQUES DE LA LOIRE DU XIXE SIÈCLE - ENTRE LE BEC D'ALLIER ET BONNY-SUR-LOIRE - 18/07/2017

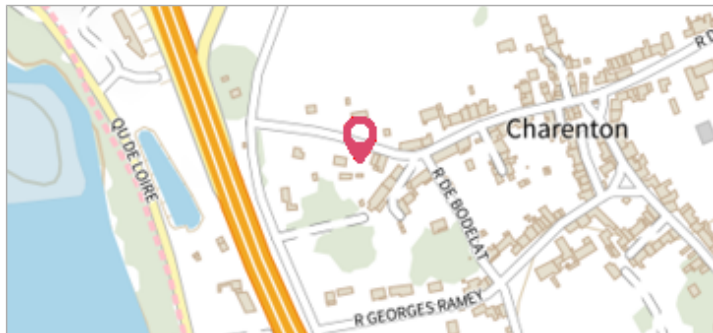
Type de repérage : Source bibliographique
Organisme(s) : SPC Loire-Allier-Cher-Indre

CONVERSION BOURDALOUË DOCUMENTS ANCIENS - AZI GANAY-IMPHY - 18/07/2017

Méthode : Autre
Organisme : SPC Loire-Allier-Cher-Indre
Commentaires sur le nivellement : Nivellement d'origine en Bourdalouë : 155.426 m, avec une imprécision de 10 cm issue de la conversion en IGN69.
Référence nivelée : Marque d'inondation
Système altimétrique : NGF IGN 1969 (système normal)
Altitude de la référence (en m) : 155.176 m
Altitude calculée de l'eau (en m) : 155.176

Commune : **POUILLY-SUR-LOIRE**Rivière : **La Loire****Rue des Plantes aux Cannes****Commentaires** : Angle sud de la maison Sages à Charenton - localisaion incertaine - peut-être à la Tuilerie**2**

Repère(s) sur le site

GÉNÉRAL**Unité de gestion** : Loire-Allier-Cher-Indre**Code** : 25LACIH02_S_120**Date de mise à jour** : 12/05/2025**Auteur** : SPC LACI**GÉOLOCALISATION****Coordonnées WGS84** : X: 2.98077900 / Y: 47.26990300**Coordonnées RGF93 (Lambert 93)** X: 698546.76 / Y: 6685510.38**Coordonnées RGF93 (ETRS89)** : X: 2.980779 / Y: 47.269903**Code Hydro**: ----0000**Rive de référence**: Droite**1846**Nature de l'inondation : **Débordement de cours d'eau**Altitude calculée de l'eau : **155.316 m**Nature du repère : **Document écrit****Commentaires** : Angle sud de la maison Sages à Charenton - localisation incertaine - peut-être à la Tuilerie. Un peu faible, mais la localisation est incertaine. Ne remet pas en cause le reste..**GÉNÉRAL****Code** : 25LACIH02_R_120_2**Date de mise à jour** :**Auteur** : SPC LACI

23/04/2025

MARQUE**Maximum de l'inondation** : Oui**Visibilité** : Non renseigné**État du repère** : Non renseigné**Pérennité** : Non renseigné**Repère calculé** : Non renseigné**PHEC** : Non renseigné**SOURCE DE REPÉRAGE** : SPC LACI, CRUES HISTORIQUES DE LA LOIRE DU XIXE SIÈCLE - ENTRE LE BEC D'ALLIER ET BONNY-SUR-LOIRE - 18/07/2017**Type de repérage** : Source bibliographique**Organisme(s)** : SPC Loire-Allier-Cher-Indre**CONVERSION BOURDALOUË DOCUMENTS ANCIENS - AZI GANAY-IMPHY - 18/07/2017****Méthode** : Autre**Organisme** : SPC Loire-Allier-Cher-Indre**Commentaires sur le nivellement** : Nivellement d'origine en Bourdalouë : 155.566 m, avec une imprécision de 10 cm issue de la conversion en IGN69.**Référence nivelée** : Marque d'inondation**Système altimétrique** : NGF IGN 1969 (système normal)**Altitude de la référence (en m)** : 155.316 m**Altitude calculée de l'eau (en m)** : 155.316