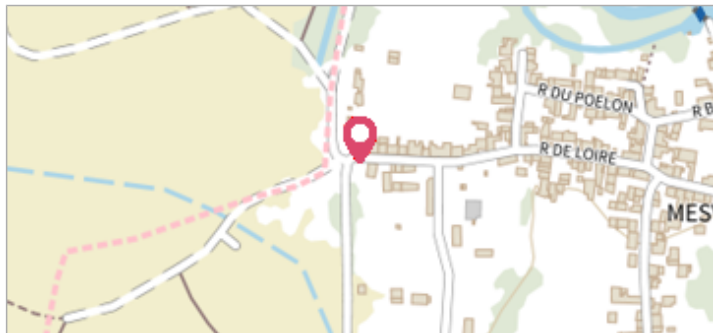

	Commune : MESVES-SUR-LOIRE	Rivière : La Loire
	44 Rue de Loire	
Commentaires : Mesves, 1ère maison		2 Repère(s) sur le site

GÉNÉRAL**Unité de gestion** : Loire-Allier-Cher-Indre**Code** : 25LACIH02_S_115**Date de mise à jour** : 12/05/2025**Auteur** : SPC LACI**GÉOLOCALISATION****Coordonnées WGS84** : X: 2.98828500 / Y: 47.24306400**Coordonnées RGF93 (Lambert 93)** X: 699113.82 / Y: 6682529**Coordonnées RGF93 (ETRS89)** : X: 2.988285 / Y: 47.243064**Code Hydro** : ----0000**Rive de référence**: Droite

	1846	Altitude calculée de l'eau : 155.52 m
	Nature de l'inondation : Débordement de cours d'eau	Nature du repère : Document écrit
Commentaires : Mesves, 1ère maison. Incohérent - Correction de -2.7 m inefficace.		

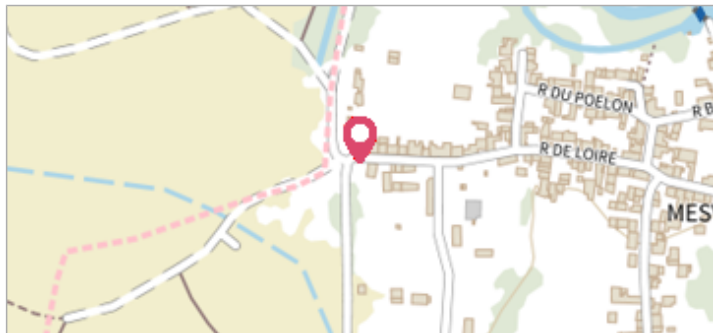
GÉNÉRAL**Code** : 25LACIH02_R_115_1**Date de mise à jour** :**Auteur** : SPC LACI

23/04/2025

MARQUE**Maximum de l'inondation** : Oui**Visibilité** : Non renseigné**État du repère** : Non renseigné**Pérennité** : Non renseigné**Repère calculé** : Non renseigné**PHEC** : Non renseigné**SOURCE DE REPÉRAGE** : SPC LACI, CRUES HISTORIQUES DE LA LOIRE DU XIXE SIÈCLE - ENTRE LE BEC D'ALLIER ET BONNY-SUR-LOIRE - 18/07/2017**Type de repérage** : Source bibliographique**Organisme** : SPC Loire-Allier-Cher-Indre**CONVERSION BOURDALOUË DOCUMENTS ANCIENS - AZI GANAY-IMPY - 18/07/2017****Méthode** : Autre**Organisme** : SPC Loire-Allier-Cher-Indre**Commentaires sur le nivellement** : Nivellement d'origine en Bourdalouë, avec une imprécision de 10 cm issue de la conversion en IGN69.**Référence nivelée** : Marque d'inondation**Système altimétrique** : NGF IGN 1969 (système normal)**Altitude de la référence (en m)** : 155.520 m**Altitude calculée de l'eau (en m)** : 155.52

Commune : **MESVES-SUR-LOIRE**Rivière : **La Loire****44 Rue de Loire****Commentaires :** Mesves, 1ère maison**2**

Repère(s) sur le site

GÉNÉRAL**Unité de gestion :** Loire-Allier-Cher-Indre**Code :** 25LACIH02_S_115**Date de mise à jour :** 12/05/2025**Auteur :** SPC LACI**GÉOLOCALISATION****Coordonnées WGS84 :** X: 2.98828500 / Y: 47.24306400**Coordonnées RGF93 (Lambert 93) :** X: 699113.82 / Y: 6682529**Coordonnées RGF93 (ETRS89) :** X: 2.988285 / Y: 47.243064**Code Hydro :** ----0000**Rive de référence:** Droite**1856**Nature de l'inondation : **Débordement de cours d'eau**Altitude calculée de l'eau : **155.375 m**Nature du repère : **Document écrit****Commentaires :** Mesves, 1ère maison. Corr. de -2.7 m. Trop faible.**GÉNÉRAL****Code :** 25LACIH02_R_115_2**Date de mise à jour :****Auteur :** SPC LACI

23/04/2025

MARQUE**Maximum de l'inondation :** Oui**Visibilité :** Non renseigné**État du repère :** Non renseigné**Pérennité :** Non renseigné**Repère calculé :** Non renseigné**PHEC :** Non renseigné**SOURCE DE REPÉRAGE :** SPC LACI, CRUES HISTORIQUES DE LA LOIRE DU XIXE SIÈCLE - ENTRE LE BEC D'ALLIER ET BONNY-SUR-LOIRE - 18/07/2017**Type de repérage :** Source bibliographique**Organisme :** SPC Loire-Allier-Cher-Indre**CONVERSION BOURDALOUË DOCUMENTS ANCIENS - AZI GANAY-IMPHY - 18/07/2017****Méthode :** Autre**Organisme :** SPC Loire-Allier-Cher-Indre**Commentaires sur le nivellement :** Nivellement d'origine en Bourdalouë, avec une imprécision de 10 cm issue de la conversion en IGN69.**Référence nivelée :** Marque d'inondation**Système altimétrique :** NGF IGN 1969 (système normal)**Altitude de la référence (en m) :** 155.375 m**Altitude calculée de l'eau (en m) :** 155.375