	Commune : <b>HERRY</b>	Rivière : <b>La Loire</b>
<b>BK 192</b>		
<b>Commentaires</b> : Borne kilométrique 192 - Nivellement de la crue de 1866		<b>2</b> Repère(s) sur le site


**GÉNÉRAL**

**Unité de gestion** : Loire-Allier-Cher-Indre  
**Code** : 25LACIH02\_S\_113      **Date de mise à jour** : 12/05/2025  
**Auteur** : SPC LACI



**GÉOLOCALISATION**

**Coordonnées WGS84** : X: 2.97305400 / Y: 47.23511300  
**Coordonnées RGF93 (Lambert 93)** X: 697961.38 / Y: 6681646.1  
**Coordonnées RGF93 (ETRS89)** : X: 2.973054 / Y: 47.235113  
**Code Hydro**: ----0000      **Rive de référence**: Gauche

	<b>1866</b>	Altitude calculée de l'eau : <b>156.928 m</b>
Nature de l'inondation : <b>Débordement de cours d'eau</b>		Nature du repère : <b>Document écrit</b>

**Commentaires** : Borne kilométrique 192 - Nivellement de la crue de 1866. Correspond moyennement au profil de la brèche des Rapins.

**GÉNÉRAL**

**Code** : 25LACIH02\_R\_113\_1      **Date de mise à jour** : 23/04/2025  
**Auteur** : SPC LACI



**MARQUE**


**Maximum de l'inondation** : Oui  
**Visibilité** : Non renseigné      **État du repère** : Non renseigné  
**Pérennité** : Non renseigné      **Repère calculé** : Non renseigné  
**PHEC** : Non renseigné

**SOURCE DE REPÉRAGE** : SPC LACI, CRUES HISTORIQUES DE LA LOIRE DU XIXE SIÈCLE - ENTRE LE BEC D'ALLIER ET BONNY-SUR-LOIRE - 18/07/2017

**Type de repérage** : Source bibliographique  
**Organisme(s)** : SPC Loire-Allier-Cher-Indre

**CONVERSION BOURDALOUË DOCUMENTS ANCIENS - AZI GANAY-IMPHY - 18/07/2017**


**Méthode** : Autre  
**Organisme** : SPC Loire-Allier-Cher-Indre  
**Commentaires sur le nivellement** : Nivellement d'origine en Bourdalouë : 157.128 m, avec une imprécision de 10 cm issue de la conversion en IGN69.  
**Référence nivelée** : Marque d'inondation  
**Système altimétrique** : NGF IGN 1969 (système normal)  
**Altitude de la référence (en m)** : 156.928 m  
**Altitude calculée de l'eau (en m)** : 156.928

	Commune : <b>HERRY</b> <b>BK 192</b>	Rivière : <b>La Loire</b>
<b>Commentaires</b> : Borne kilométrique 192 - Nivellement de la crue de 1866		<b>2</b> Repère(s) sur le site


<b>GÉNÉRAL</b>	
Unité de gestion : Loire-Allier-Cher-Indre	
Code : 25LACIH02_S_113	Date de mise à jour : 12/05/2025
Auteur : SPC LACI	



<b>GÉOLOCALISATION</b>	
Coordonnées WGS84 : X: 2.97305400 / Y: 47.23511300	
Coordonnées RGF93 (Lambert 93) X: 697961.38 / Y: 6681646.1	
Coordonnées RGF93 (ETRS89) : X: 2.973054 / Y: 47.235113	
Code Hydro: ----0000	Rive de référence: Gauche

	<b>1856</b> Nature de l'inondation : <b>Débordement de cours d'eau</b>	Altitude calculée de l'eau : <b>156.93 m</b> Nature du repère : <b>Document écrit</b>
<b>Commentaires</b> : Borne kilométrique 192. Cohérent a priori avec les RC de Mesves. Effet de la brèche bien représenté ?.		

<b>GÉNÉRAL</b>	
Code : 25LACIH02_R_113_2	Date de mise à jour : 23/04/2025
Auteur : SPC LACI	



<b>MARQUE</b>	
Maximum de l'inondation : Oui	
Visibilité : Non renseigné	État du repère : Non renseigné
Pérennité : Non renseigné	Repère calculé : Non renseigné
PHEC : Non renseigné	

<b>SOURCE DE REPÉRAGE : SPC LACI, CRUES HISTORIQUES DE LA LOIRE DU XIXE SIÈCLE - ENTRE LE BEC D'ALLIER ET BONNY-SUR-LOIRE - 18/07/2017</b>	
Type de repérage : Source bibliographique	
Organisme(s) : SPC Loire-Allier-Cher-Indre	

<b>CONVERSION BOURDALOUË DOCUMENTS ANCIENS - AZI GANAY-IMPHY - 18/07/2017</b>	
Méthode : Autre	
Organisme : SPC Loire-Allier-Cher-Indre	
<b>Commentaires sur le nivellement</b> : Nivellement d'origine en Bourdalouë : 157.18 m, avec une imprécision de 10 cm issue de la conversion en IGN69.	
Référence nivelée : Marque d'inondation	
Système altimétrique : NGF IGN 1969 (système normal)	
Altitude de la référence (en m) : 156.930 m	
Altitude calculée de l'eau (en m) : 156.93	