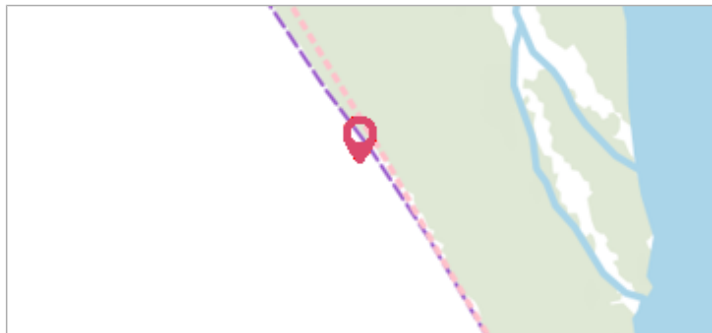

	Commune : HERRY BK 189	Rivière : La Loire
Commentaires : Borne kilométrique 189		2 Repère(s) sur le site

GÉNÉRAL

Unité de gestion : Loire-Allier-Cher-Indre
Code : 25LACIH02_S_108 **Date de mise à jour** : 12/05/2025
Auteur : SPC LACI

**GÉOLOCALISATION**

Coordonnées WGS84 : X: 2.98488000 / Y: 47.20951600
Coordonnées RGF93 (Lambert 93) X: 698855.54 / Y: 6678802.59
Coordonnées RGF93 (ETRS89) : X: 2.98488 / Y: 47.209516
Code Hydro: ----0000 **Rive de référence**: Gauche

	1856 Nature de l'inondation : Débordement de cours d'eau	Altitude calculée de l'eau : 157.989 m Nature du repère : Document écrit
Commentaires : Borne kilométrique 189. Cohérent quoiqu'un peu faible.		

GÉNÉRAL

Code : 25LACIH02_R_108_1 **Date de mise à jour** : 23/04/2025
Auteur : SPC LACI

MARQUE


Maximum de l'inondation : Oui
Visibilité : Non renseigné **État du repère** : Non renseigné
Pérennité : Non renseigné **Repère calculé** : Non renseigné
PHEC : Non renseigné

SOURCE DE REPÉRAGE : SPC LACI, CRUES HISTORIQUES DE LA LOIRE DU XIXE SIÈCLE - ENTRE LE BEC D'ALLIER ET BONNY-SUR-LOIRE - 18/07/2017

Type de repérage : Source bibliographique
Organisme(s) : SPC Loire-Allier-Cher-Indre

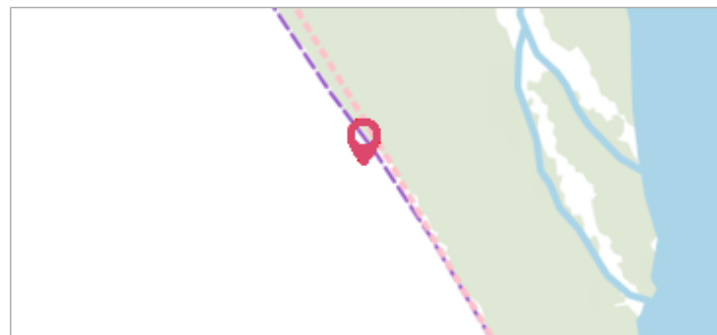
CONVERSION BOURDALOUË DOCUMENTS ANCIENS - AZI GANAY-IMPHY - 18/07/2017

Méthode : Autre
Organisme : SPC Loire-Allier-Cher-Indre
Commentaires sur le nivellement : Nivellement d'origine en Bourdalouë : 158.239 m, avec une imprécision de 10 cm issue de la conversion en IGN69.
Référence nivelée : Marque d'inondation
Système altimétrique : NGF IGN 1969 (système normal)
Altitude de la référence (en m) : 157.989 m
Altitude calculée de l'eau (en m) : 157.989

	Commune : HERRY	Rivière : La Loire
BK 189		
Commentaires : Borne kilométrique 189		2 Repère(s) sur le site


GÉNÉRAL

Unité de gestion : Loire-Allier-Cher-Indre
 Code : 25LACIH02_S_108 Date de mise à jour : 12/05/2025
 Auteur : SPC LACI



GÉOLOCALISATION

Coordonnées WGS84 : X: 2.98488000 / Y: 47.20951600
 Coordonnées RGF93 (Lambert 93) X: 698855.54 / Y: 6678802.59
 Coordonnées RGF93 (ETRS89) : X: 2.98488 / Y: 47.209516
 Code Hydro: ----0000 Rive de référence: Gauche

	1866	Altitude calculée de l'eau : 158.167 m
Nature de l'inondation : Débordement de cours d'eau		Nature du repère : Document écrit

Commentaires : Borne kilométrique 189 - Nivellement de la crue de 1866. Cohérent.

GÉNÉRAL

Code : 25LACIH02_R_108_2 Date de mise à jour : 23/04/2025
 Auteur : SPC LACI



MARQUE

Maximum de l'inondation : Oui
 Visibilité : Non renseigné État du repère : Non renseigné
 Pérennité : Non renseigné Repère calculé : Non renseigné
 PHEC : Non renseigné

SOURCE DE REPÉRAGE : SPC LACI, CRUES HISTORIQUES DE LA LOIRE DU XIXE SIÈCLE - ENTRE LE BEC D'ALLIER ET BONNY-SUR-LOIRE - 18/07/2017

Type de repérage : Source bibliographique
 Organisme(s) : SPC Loire-Allier-Cher-Indre

CONVERSION BOURDALOUË DOCUMENTS ANCIENS - AZI GANAY-IMPHY - 18/07/2017

Méthode : Autre
 Organisme : SPC Loire-Allier-Cher-Indre
 Commentaires sur le nivellement : Nivellement d'origine en Bourdalouë : 158.367 m, avec une imprécision de 10 cm issue de la conversion en IGN69.
 Référence nivelée : Marque d'inondation
 Système altimétrique : NGF IGN 1969 (système normal)
 Altitude de la référence (en m) : 158.167 m
 Altitude calculée de l'eau (en m) : 158.167