	Commune : <b>LA CHAPELLE-MONTLINARD</b>	Rivière : <b>La Loire</b>
<b>Vauvrette</b>		
<b>Commentaires</b> : Angle nord d'une écurie à Vauvrette		<b>2</b> Repère(s) sur le site

**GÉNÉRAL**

---


**Unité de gestion** : Loire-Allier-Cher-Indre  
**Code** : 25LACIH02\_S\_107      **Date de mise à jour** : 12/05/2025  
**Auteur** : SPC LACI



**GÉOLOCALISATION**

---

**Coordonnées WGS84** : X: 2.98577100 / Y: 47.20291200  
**Coordonnées RGF93 (Lambert 93)** X: 698922.85 / Y: 6678069.02  
**Coordonnées RGF93 (ETRS89)** : X: 2.985771 / Y: 47.202912  
**Code Hydro**: ----0000      **Rive de référence**: Gauche

	<b>1846</b>	Altitude calculée de l'eau : <b>158.929 m</b>
Nature de l'inondation : <b>Débordement de cours d'eau</b>		Nature du repère : <b>Document écrit</b>

**Commentaires** : Angle nord d'une écurie à Vauvrette. Un peu fort par rapport aux laisses de la Pointe en RD, mais globalement cohérent.

**GÉNÉRAL**

---

**Code** : 25LACIH02\_R\_107\_1      **Date de mise à jour** : 23/04/2025  
**Auteur** : SPC LACI



**MARQUE**

---

**Maximum de l'inondation** : Oui  
**Visibilité** : Non renseigné      **État du repère** : Non renseigné  
**Pérennité** : Non renseigné      **Repère calculé** : Non renseigné  
**PHEC** : Non renseigné

**SOURCE DE REPÉRAGE : SPC LACI, CRUES HISTORIQUES DE LA LOIRE DU XIXE SIÈCLE - ENTRE LE BEC D'ALLIER ET BONNY-SUR-LOIRE - 18/07/2017**


---

**Type de repérage** : Source bibliographique  
**Organisme(s)** : SPC Loire-Allier-Cher-Indre

**CONVERSION BOURDALOUË DOCUMENTS ANCIENS - AZI GANAY-IMPHY - 18/07/2017**

---

**Méthode** : Autre  
**Organisme** : SPC Loire-Allier-Cher-Indre  
**Commentaires sur le nivellement** : Nivellement d'origine en Bourdalouë : 159.129 m, avec une imprécision de 10 cm issue de la conversion en IGN69.  
**Référence nivelée** : Marque d'inondation  
**Système altimétrique** : NGF IGN 1969 (système normal)  
**Altitude de la référence (en m)** : 158.929 m  
**Altitude calculée de l'eau (en m)** : 158.929

	Commune : <b>LA CHAPELLE-MONTLINARD</b>	Rivière : <b>La Loire</b>
<h2 style="margin: 0;">Vauvrette</h2>		

**Commentaires :** Angle nord d'une écurie à Vauvrette

**2** Repère(s) sur le site


**GÉNÉRAL**

**Unité de gestion :** Loire-Allier-Cher-Indre  
**Code :** 25LACIH02\_S\_107      **Date de mise à jour :** 12/05/2025  
**Auteur :** SPC LACI



**GÉOLOCALISATION**

**Coordonnées WGS84 :** X: 2.98577100 / Y: 47.20291200  
**Coordonnées RGF93 (Lambert 93)** X: 698922.85 / Y: 6678069.02  
**Coordonnées RGF93 (ETRS89)** : X: 2.985771 / Y: 47.202912  
**Code Hydro:** ----0000      **Rive de référence:** Gauche

	<b>1856</b>	Altitude calculée de l'eau : <b>158.799 m</b>
Nature de l'inondation : <b>Débordement de cours d'eau</b>		Nature du repère : <b>Document écrit</b>

**Commentaires :** Angle nord d'une écurie à Vauvrette. Cohérent.

**GÉNÉRAL**

**Code :** 25LACIH02\_R\_107\_2      **Date de mise à jour :** 23/04/2025  
**Auteur :** SPC LACI



**MARQUE**

**Maximum de l'inondation :** Oui  
**Visibilité :** Non renseigné      **État du repère :** Non renseigné  
**Pérennité :** Non renseigné      **Repère calculé :** Non renseigné  
**PHEC :** Non renseigné

**SOURCE DE REPÉRAGE :** SPC LACI, CRUES HISTORIQUES DE LA LOIRE DU XIXE SIÈCLE - ENTRE LE BEC D'ALLIER ET BONNY-SUR-LOIRE - 18/07/2017

**Type de repérage :** Source bibliographique  
**Organisme(s) :** SPC Loire-Allier-Cher-Indre

**CONVERSION BOURDALOUË DOCUMENTS ANCIENS - AZI GANAY-IMPHY - 18/07/2017**

**Méthode :** Autre  
**Organisme :** SPC Loire-Allier-Cher-Indre  
**Commentaires sur le nivellement :** Nivellement d'origine en Bourdalouë : 159.049 m, avec une imprécision de 10 cm issue de la conversion en IGN69.  
**Référence nivelée :** Marque d'inondation  
**Système altimétrique :** NGF IGN 1969 (système normal)  
**Altitude de la référence (en m) :** 158.799 m  
**Altitude calculée de l'eau (en m) :** 158.799