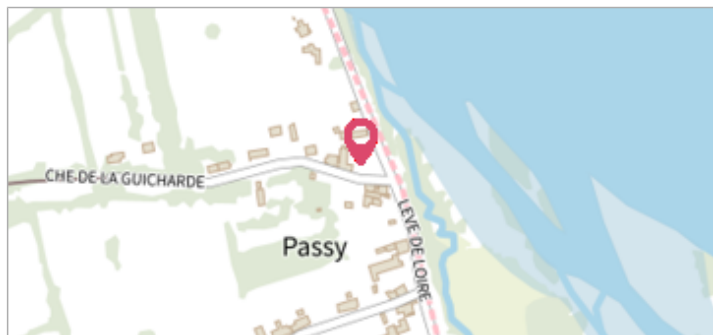

	Commune : <b>LA CHAPELLE-MONTLINARD</b>	Rivière : <b>La Loire</b>
	<b>Passy</b>	
<b>Commentaires</b> : Derrière la maison de Passy - angle nord - localisation incertaine		<b>2</b> Repère(s) sur le site


**GÉNÉRAL****Unité de gestion** : Loire-Allier-Cher-Indre**Code** : 25LACIH02\_S\_105**Date de mise à jour** : 12/05/2025**Auteur** : SPC LACI**GÉOLOCALISATION****Coordonnées WGS84** : X: 2.99475100 / Y: 47.19525200**Coordonnées RGF93 (Lambert 93)** X: 699602.59 / Y: 6677218.09**Coordonnées RGF93 (ETRS89)** : X: 2.994751 / Y: 47.195252**Code Hydro**: ----0000**Rive de référence**: Gauche

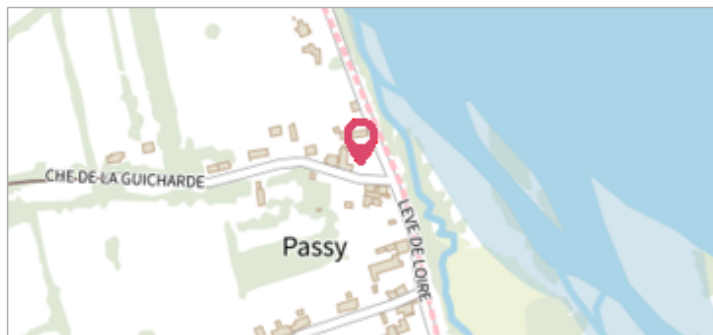
	<b>1856</b>	Altitude calculée de l'eau : <b>159.01 m</b>
	Nature de l'inondation : <b>Débordement de cours d'eau</b>	Nature du repère : <b>Document écrit</b>
<b>Commentaires</b> : Derrière la maison de Passy - angle nord - localisation incertaine. Cohérent.		


**GÉNÉRAL****Code** : 25LACIH02\_R\_105\_1**Date de mise à jour** :**Auteur** : SPC LACI

23/04/2025

**MARQUE****Maximum de l'inondation** : Oui**Visibilité** : Non renseigné**État du repère** : Non renseigné**Pérennité** : Non renseigné**Repère calculé** : Non renseigné**PHEC** : Non renseigné**SOURCE DE REPÉRAGE** : SPC LACI, CRUES HISTORIQUES DE LA LOIRE DU XIXE SIÈCLE - ENTRE LE BEC D'ALLIER ET BONNY-SUR-LOIRE - 18/07/2017**Type de repérage** : Source bibliographique**Organisme** : SPC Loire-Allier-Cher-Indre**CONVERSION BOURDALOUË DOCUMENTS ANCIENS - AZI GANAY-IMPHY - 18/07/2017****Méthode** : Autre**Organisme** : SPC Loire-Allier-Cher-Indre**Commentaires sur le nivellement** : Nivellement d'origine en Bourdalouë : 159.26 m, avec une imprécision de 10 cm issue de la conversion en IGN69.**Référence nivelée** : Marque d'inondation**Système altimétrique** : NGF IGN 1969 (système normal)**Altitude de la référence (en m)** : 159.010 m**Altitude calculée de l'eau (en m)** : 159.01

	Commune : <b>LA CHAPELLE-MONTLINARD</b>	Rivière : <b>La Loire</b>
	<b>Passy</b>	
<b>Commentaires</b> : Derrière la maison de Passy - angle nord - localisation incertaine		
<b>2</b> Repère(s) sur le site		

**GÉNÉRAL****Unité de gestion** : Loire-Allier-Cher-Indre**Code** : 25LACIH02\_S\_105**Date de mise à jour** : 12/05/2025**Auteur** : SPC LACI**GÉOLOCALISATION****Coordonnées WGS84** : X: 2.99475100 / Y: 47.19525200**Coordonnées RGF93 (Lambert 93)** X: 699602.59 / Y: 6677218.09**Coordonnées RGF93 (ETRS89)** : X: 2.994751 / Y: 47.195252**Code Hydro**: ----0000**Rive de référence**: Gauche

	<b>1846</b>	Altitude calculée de l'eau : <b>159.13 m</b>
	Nature de l'inondation : <b>Débordement de cours d'eau</b>	Nature du repère : <b>Document écrit</b>
<b>Commentaires</b> : Derrière la maison de Passy - angle nord - localisation incertaine. Cohérent.		

**GÉNÉRAL****Code** : 25LACIH02\_R\_105\_2**Date de mise à jour** :**Auteur** : SPC LACI

23/04/2025

**MARQUE****Maximum de l'inondation** : Oui**Visibilité** : Non renseigné**État du repère** : Non renseigné**Pérennité** : Non renseigné**Repère calculé** : Non renseigné**PHEC** : Non renseigné**SOURCE DE REPÉRAGE** : SPC LACI, CRUES HISTORIQUES DE LA LOIRE DU XIXE SIÈCLE - ENTRE LE BEC D'ALLIER ET BONNY-SUR-LOIRE - 18/07/2017**Type de repérage** : Source bibliographique**Organisme** : SPC Loire-Allier-Cher-Indre**CONVERSION BOURDALOUË DOCUMENTS ANCIENS - AZI GANAY-IMPHY - 18/07/2017****Méthode** : Autre**Organisme** : SPC Loire-Allier-Cher-Indre**Commentaires sur le nivellement** : Nivellement d'origine en Bourdalouë : 159.33 m, avec une imprécision de 10 cm issue de la conversion en IGN69.**Référence nivelée** : Marque d'inondation**Système altimétrique** : NGF IGN 1969 (système normal)**Altitude de la référence (en m)** : 159.130 m**Altitude calculée de l'eau (en m)** : 159.13