	Commune : LA CHAPELLE-MONTLINARD	Rivière : La Loire
	Le Château Bernard #2	
Commentaires : Angle nord de la maison sur la Chaume de Passy - localisation incertaine		2 Repère(s) sur le site

GÉNÉRAL

Unité de gestion : Loire-Allier-Cher-Indre

Code : 25LACIH02_S_99

Date de mise à jour : 12/05/2025

Auteur : SPC LACI

**GÉOLOCALISATION**


Coordonnées WGS84 : X: 2.99920800 / Y: 47.18681100

Coordonnées RGF93 (Lambert 93) X: 699940.03 / Y: 6676280.48

Coordonnées RGF93 (ETRS89) : X: 2.999208 / Y: 47.186811

Code Hydro: ----0000

Rive de référence: Gauche

	1846	Altitude calculée de l'eau : 160.032 m
	Nature de l'inondation : Débordement de cours d'eau	Nature du repère : Document écrit
Commentaires : Angle nord de la maison sur la Chaume de Passy - localisation incertaine. Cohérent. Fixe la position de l'isocote 160 comme 1866.		

GÉNÉRAL

Code : 25LACIH02_R_99_1

Date de mise à jour :

Auteur : SPC LACI

23/04/2025

MARQUE

Maximum de l'inondation : Oui

Visibilité : Non renseigné

État du repère : Non renseigné

Pérennité : Non renseigné

Repère calculé : Non renseigné

PHEC : Non renseigné

SOURCE DE REPÉRAGE : SPC LACI, CRUES HISTORIQUES DE LA LOIRE DU XIXE SIÈCLE - ENTRE LE BEC D'ALLIER ET BONNY-SUR-LOIRE - 18/07/2017

Type de repérage : Source bibliographique

Organisme : SPC Loire-Allier-Cher-Indre

CONVERSION BOURDALOUË DOCUMENTS ANCIENS - AZI GANAY-IMPY - 18/07/2017

Méthode : Autre

Organisme : SPC Loire-Allier-Cher-Indre


Commentaires sur le nivellement : Nivellement d'origine en Bourdalouë : 160.232 m, avec une imprécision de 10 cm issue de la conversion en IGN69.

Référence nivelée : Marque d'inondation


Système altimétrique : NGF IGN 1969 (système normal)

Altitude de la référence (en m) : 160.032 m

Altitude calculée de l'eau (en m) : 160.032

	Commune : LA CHAPELLE-MONTLINARD	Rivière : La Loire
	Le Château Bernard #2	
Commentaires : Angle nord de la maison sur la Chaume de Passy - localisation incertaine		2 Repère(s) sur le site

GÉNÉRAL**Unité de gestion** : Loire-Allier-Cher-Indre**Code** : 25LACIH02_S_99**Date de mise à jour** : 12/05/2025**Auteur** : SPC LACI**GÉOLOCALISATION****Coordonnées WGS84** : X: 2.99920800 / Y: 47.18681100**Coordonnées RGF93 (Lambert 93)** X: 699940.03 / Y: 6676280.48**Coordonnées RGF93 (ETRS89)** : X: 2.999208 / Y: 47.186811**Code Hydro**: ----0000**Rive de référence**: Gauche

	1856	Altitude calculée de l'eau : 160.032 m
	Nature de l'inondation : Débordement de cours d'eau	Nature du repère : Document écrit
Commentaires : Angle nord de la maison sur la Chaume de Passy - localisation incertaine. Cohérent.		

GÉNÉRAL**Code** : 25LACIH02_R_99_2**Date de mise à jour** :**Auteur** : SPC LACI

23/04/2025

MARQUE**Maximum de l'inondation** : Oui**Visibilité** : Non renseigné**État du repère** : Non renseigné**Pérennité** : Non renseigné**Repère calculé** : Non renseigné**PHEC** : Non renseigné**SOURCE DE REPÉRAGE** : SPC LACI, CRUES HISTORIQUES DE LA LOIRE DU XIXE SIÈCLE - ENTRE LE BEC D'ALLIER ET BONNY-SUR-LOIRE - 18/07/2017**Type de repérage** : Source bibliographique**Organisme** : SPC Loire-Allier-Cher-Indre**CONVERSION BOURDALOUË DOCUMENTS ANCIENS - AZI GANAY-IMPY - 18/07/2017****Méthode** : Autre**Organisme** : SPC Loire-Allier-Cher-Indre**Commentaires sur le nivellement** : Nivellement d'origine en Bourdalouë : 160.282 m, avec une imprécision de 10 cm issue de la conversion en IGN69.**Référence nivelée** : Marque d'inondation**Système altimétrique** : NGF IGN 1969 (système normal)**Altitude de la référence (en m)** : 160.032 m**Altitude calculée de l'eau (en m)** : 160.032