	Commune : MARSEILLES-LES-AUBIGNY	Rivière : La Loire
<h2>Aubigny</h2>		

Commentaires : Angle amont de la grange Paultre (?) à 586 m à l'aval de la borne kilométrique 172, à Marseille-lès-Aubigny	2 Repère(s) sur le site
---	--------------------------------


GÉNÉRAL

Unité de gestion : Loire-Allier-Cher-Indre
 Code : 25LACIH02_S_69 Date de mise à jour : 12/05/2025
 Auteur : SPC LACI



GÉOLOCALISATION

Coordonnées WGS84 : X: 3.01343300 / Y: 47.06901100
 Coordonnées RGF93 (Lambert 93) X: 701019.42 / Y: 6663196.03
 Coordonnées RGF93 (ETRS89) : X: 3.013433 / Y: 47.069011
 Code Hydro: ----0000 Rive de référence: Gauche

	1846	Altitude calculée de l'eau : 166.67 m
Nature de l'inondation : Débordement de cours d'eau		Nature du repère : Document écrit

Commentaires : Angle amont de la grange Paultre (?) à 586 m à l'aval de la borne kilométrique 172, à Marseille-lès-Aubigny. Nivellement local corrigé de -2.7 m - assez cohérent : un peu fort.

GÉNÉRAL

Code : 25LACIH02_R_69_1 Date de mise à jour : 23/04/2025
 Auteur : SPC LACI



MARQUE


Maximum de l'inondation : Oui
 Visibilité : Non renseigné État du repère : Non renseigné
 Pérennité : Non renseigné Repère calculé : Non renseigné
 PHEC : Non renseigné

SOURCE DE REPÉRAGE : SPC LACI, CRUES HISTORIQUES DE LA LOIRE DU XIXE SIÈCLE - ENTRE LE BEC D'ALLIER ET BONNY-SUR-LOIRE - 18/07/2017

Type de repérage : Source bibliographique
 Organisme(s) : SPC Loire-Allier-Cher-Indre

CONVERSION BOURDALOUË DOCUMENTS ANCIENS - AZI GANAY-IMPHY - 18/07/2017

Méthode : Autre
 Organisme : SPC Loire-Allier-Cher-Indre
 Commentaires sur le nivellement : Nivellement d'origine en Bourdalouë, avec une imprécision de 10 cm issue de la conversion en IGN69.
 Référence nivelée : Marque d'inondation
 Système altimétrique : NGF IGN 1969 (système normal)
 Altitude de la référence (en m) : 166.670 m
 Altitude calculée de l'eau (en m) : 166.67

	Commune : MARSEILLES-LES-AUBIGNY	Rivière : La Loire
Aubigny		

Commentaires : Angle amont de la grange Paultre (?) à 586 m à l'aval de la borne kilométrique 172, à Marseille-lès-Aubigny	2 Repère(s) sur le site
---	--------------------------------


GÉNÉRAL

Unité de gestion : Loire-Allier-Cher-Indre
Code : 25LACIH02_S_69 **Date de mise à jour** : 12/05/2025
Auteur : SPC LACI



GÉOLOCALISATION



Coordonnées WGS84 : X: 3.01343300 / Y: 47.06901100
Coordonnées RGF93 (Lambert 93) X: 701019.42 / Y: 6663196.03
Coordonnées RGF93 (ETRS89) : X: 3.013433 / Y: 47.069011
Code Hydro: ----0000 **Rive de référence**: Gauche

	1856	Altitude calculée de l'eau : 166.88 m
Nature de l'inondation : Débordement de cours d'eau		Nature du repère : Document écrit

Commentaires : Angle amont de la grange Paultre (?) à 586 m à l'aval de la borne kilométrique 172, à Marseille-lès-Aubigny. Corr. de -2.7 m. Plausible.

GÉNÉRAL

Code : 25LACIH02_R_69_2 **Date de mise à jour** : 23/04/2025
Auteur : SPC LACI



MARQUE

Maximum de l'inondation : Oui
Visibilité : Non renseigné **État du repère** : Non renseigné
Pérennité : Non renseigné **Repère calculé** : Non renseigné
PHEC : Non renseigné

SOURCE DE REPÉRAGE : SPC LACI, CRUES HISTORIQUES DE LA LOIRE DU XIXE SIÈCLE - ENTRE LE BEC D'ALLIER ET BONNY-SUR-LOIRE - 18/07/2017

Type de repérage : Source bibliographique
Organisme(s) : SPC Loire-Allier-Cher-Indre

CONVERSION BOURDALOUË DOCUMENTS ANCIENS - AZI GANAY-IMPY - 18/07/2017

Méthode : Autre
Organisme : SPC Loire-Allier-Cher-Indre
Commentaires sur le nivellement : Nivellement d'origine en Bourdalouë, avec une imprécision de 10 cm issue de la conversion en IGN69.
Référence nivelée : Marque d'inondation
Système altimétrique : NGF IGN 1969 (système normal)
Altitude de la référence (en m) : 166.880 m
Altitude calculée de l'eau (en m) : 166.88