
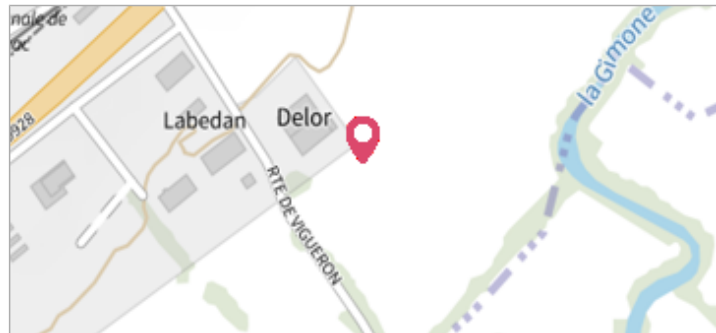



| | | |
|--|-------------------------|--------------------------------|
|  | Commune : NEVERS | Rivière : La Loire |
| Pont de Loire, rive droite | | |
| Commentaires : Pont-route de Nevers RD - profil de la crue de 1866 - amont Bec d'Allier | | 1 Repère(s) sur le site |


| | |
|-------------------------------------|----------------------------------|
| GÉNÉRAL | |
| Unité de gestion : Loire-Cher-Indre | |
| Code : 25LACIH02_S_21 | Date de mise à jour : 12/05/2025 |
| Auteur : SPC LACI | |



| | |
|---|---------------------------|
| GÉOLOCALISATION | |
| Coordonnées WGS84 : X: 3.15796900 / Y: 46.98479600 | |
| Coordonnées RGF93 (Lambert 93) X: 712006.88 / Y: 6653854.18 | |
| Coordonnées RGF93 (ETRS89) : X: 3.157969 / Y: 46.984796 | |
| Code Hydro: ----0000 | Rive de référence: Droite |

| | | |
|---|-------------|---|
|  | 1866 | Altitude calculée de l'eau : 177.482 m |
| Nature de l'inondation : Débordement de cours d'eau | | Nature du repère : Document écrit |
| Commentaires : Pont-route de Nevers RD - profil de la crue de 1866 - amont Bec d'Allier. Cohérent. | | |

| | |
|-------------------------|----------------------------------|
| GÉNÉRAL | |
| Code : 25LACIH02_R_21_1 | Date de mise à jour : 23/04/2025 |
| Auteur : SPC LACI | |



| | |
|-------------------------------|--------------------------------|
| MARQUE | |
| Maximum de l'inondation : Oui | |
| Visibilité : Non renseigné | État du repère : Non renseigné |
| Pérennité : Non renseigné | Repère calculé : Non renseigné |
| PHEC : Non renseigné | |

| | |
|--|--|
| SOURCE DE REPÉRAGE : CRUES HISTORIQUES DE LA LOIRE DU XIXE SIÈCLE - ENTRE LE BEC D'ALLIER ET BONNY-SUR-LOIRE - 18/07/2017 | |
| Type de repérage : Source bibliographique | |
| Organisme : SPC Loire-Allier-Cher-Indre | |

| | |
|---|--|
| CONVERSION BOURDALOUË DOCUMENTS ANCIENS - AZI GANAY-IMPHY - 18/07/2017 | |
| Méthode : Autre | |
| Organisme : SPC Loire-Allier-Cher-Indre | |
| Commentaires sur le nivellement : Nivellement d'origine en Bourdalouë : 177.632 m, avec une imprécision de 10 cm issue de la conversion en IGN69. | |
| Référence nivelée : Marque d'inondation | |
| Système altimétrique : NGF IGN 1969 (système normal) | |
| Altitude de la référence (en m) : 177.482 m | |
| Altitude calculée de l'eau (en m) : 177.482 | |