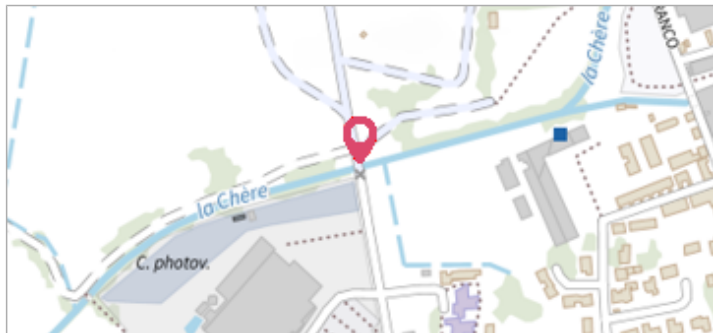


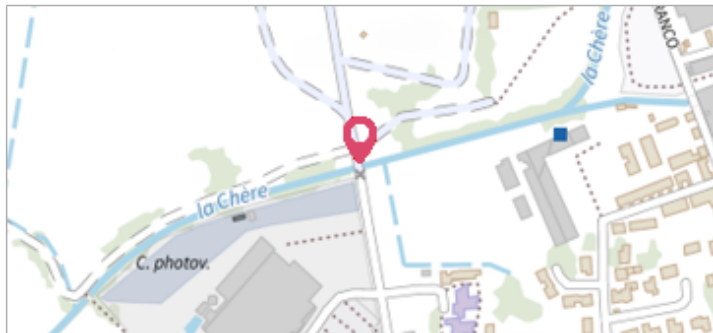
Commune : **CHATEAUBRIANT**Rivière : **La Chère****Station hydrométrique de la Chère à Chateaubriant****4**Repère(s) sur
le site**GÉNÉRAL****Unité de gestion :** Vilaine-Côtiers Bretons**Code :** SPC_44036_01**Date de mise à jour :** 11/04/2025**Auteur :** SPC VCB

Station hydrométrique de la Chère à Chateaubriant

GÉOLOCALISATION**Coordonnées WGS84 :** X: -1.38865657 / Y: 47.71905730**Coordonnées RGF93 (Lambert 93) :** X: 371130.2 / Y: 6744548.86**Coordonnées RGF93 (ETRS89) :** X: -1.3886566 / Y: 47.7190573**Code Hydro:** J78-0300**Rive de référence:** Gauche**11 juin 2018**Nature de l'inondation : **Débordement de cours d'eau**Altitude calculée de l'eau : **52.64 m**Nature du repère : **Mesure du niveau d'eau****GÉNÉRAL****Code :** SPC_44036_01_2018**Date de mise à jour :****Auteur :** SPC VCB

11/04/2025

MARQUE**Maximum de l'inondation :** Oui**Visibilité :** Non**État du repère :** Bon**Pérennité :** Longue**Repère calculé :** Non**PHEC :** Oui**SOURCE DE REPÉRAGE :** SPC VILAINE COTIERS BRETONS -
08/12/2016**Type de repérage :** Autre**ECHELLE LIMNIMÉTRIQUE DE LA STATION****Référence nivelée :** Autre type de référence**Description référence du repère :** zéro de l'échelle limnimétrique**Système altimétrique :** NGF IGN 1969 (système normal)**Altitude de la référence (en m) :** 50.660 m**Différence entre le niveau d'eau et la référence (en m) :** 1.980 m**Altitude calculée de l'eau (en m) :** 52.64

Commune : **CHATEAUBRIANT**Rivière : **La Chère****Station hydrométrique de la Chère à Chateaubriant****4**Repère(s) sur
le site**GÉNÉRAL****Unité de gestion :** Vilaine-Côtiers Bretons**Code :** SPC_44036_01**Date de mise à jour :** 11/04/2025**Auteur :** SPC VCB

Station hydrométrique de la Chère à Chateaubriant

GÉOLOCALISATION**Coordonnées WGS84 :** X: -1.38865657 / Y: 47.71905730**Coordonnées RGF93 (Lambert 93) :** X: 371130.2 / Y: 6744548.86**Coordonnées RGF93 (ETRS89) :** X: -1.3886566 / Y: 47.7190573**Code Hydro:** J78-0300**Rive de référence:** Gauche**19 juin 2024**Nature de l'inondation : **Débordement de cours d'eau**Altitude calculée de l'eau : **52.52 m**Nature du repère : **Mesure du niveau d'eau****GÉNÉRAL****Code :** SPC_44036_01_2024**Date de mise à jour :****Auteur :** SPC VCB

11/04/2025

MARQUE**Maximum de l'inondation :** Oui**Visibilité :** Non**État du repère :** Bon**Pérennité :** Longue**Repère calculé :** Non**PHEC :** Non**SOURCE DE REPÉRAGE :** SPC VILAINE COTIERS BRETONS -
08/12/2016**Type de repérage :** Autre**ECHELLE LIMNIMÉTRIQUE DE LA STATION****Référence nivelée :** Autre type de référence**Description référence du repère :** zéro de l'échelle limnimétrique**Système altimétrique :** NGF IGN 1969 (système normal)**Altitude de la référence (en m) :** 50.660 m**Différence entre le niveau d'eau et la référence (en m) :** 1.860 m**Altitude calculée de l'eau (en m) :** 52.52

Commune : **CHATEAUBRIANT**Rivière : **La Chère**

Station hydrométrique de la Chère à Chateaubriant

4

Repère(s) sur le site

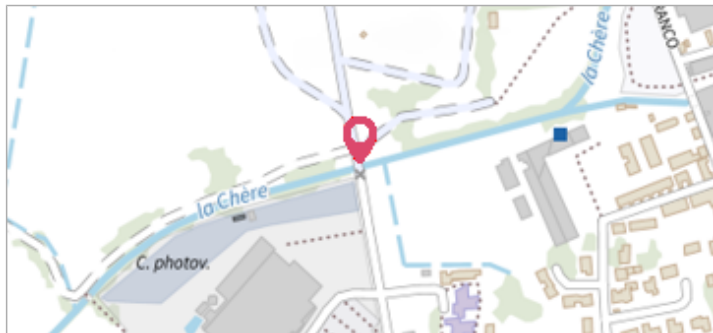
GÉNÉRAL

Unité de gestion : Vilaine-Côtiers Bretons

Code : SPC_44036_01

Date de mise à jour : 11/04/2025

Auteur : SPC VCB



Station hydrométrique de la Chère à Chateaubriant

GÉOLOCALISATION

Coordonnées WGS84 : X: -1.38865657 / Y: 47.71905730

Coordonnées RGF93 (Lambert 93) X: 371130.2 / Y: 6744548.86

Coordonnées RGF93 (ETRS89) : X: -1.3886566 / Y: 47.7190573

Code Hydro: J78-0300

Rive de référence: Gauche

**27 juillet 2013**Nature de l'inondation : **Débordement de cours d'eau**Altitude calculée de l'eau : **52.34 m**Nature du repère : **Mesure du niveau d'eau**

GÉNÉRAL

Code : SPC_44036_01_2013

Date de mise à jour :

Auteur : SPC VCB

11/04/2025

MARQUE

Maximum de l'inondation : Oui

Visibilité : Non

État du repère : Bon

Pérennité : Longue

Repère calculé : Non

PHEC : Non

SOURCE DE REPÉRAGE : SPC VILAINE COTIERS BRETONS - 08/12/2016

Type de repérage : Autre

ECHELLE LIMNIMÉTRIQUE DE LA STATION

Référence nivelée : Autre type de référence

Description référence du repère : zéro de l'échelle limnimétrique

Système altimétrique : NGF IGN 1969 (système normal)

Altitude de la référence (en m) : 50.660 m

Différence entre le niveau d'eau et la référence (en m) : 1.680 m

Altitude calculée de l'eau (en m) : 52.34



Commune : CHATEAUBRIANT

Rivière : La Chère

Station hydrométrique de la Chère à Chateaubriant**4**

Repère(s) sur le site

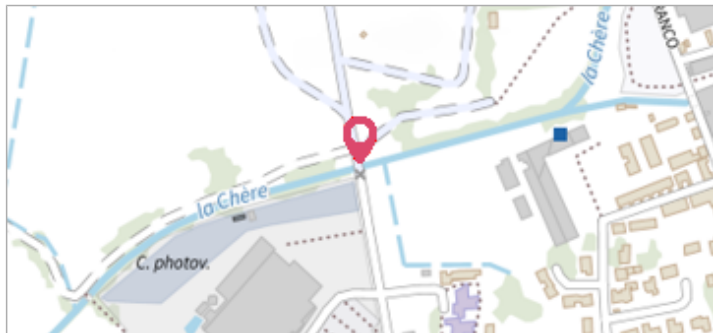
GÉNÉRAL

Unité de gestion : Vilaine-Côtiers Bretons

Code : SPC_44036_01

Date de mise à jour : 11/04/2025

Auteur : SPC VCB



Station hydrométrique de la Chère à Chateaubriant

GÉOLOCALISATION

Coordonnées WGS84 : X: -1.38865657 / Y: 47.71905730

Coordonnées RGF93 (Lambert 93) X: 371130.2 / Y: 6744548.86

Coordonnées RGF93 (ETRS89) : X: -1.3886566 / Y: 47.7190573

Code Hydro: J78-0300

Rive de référence: Gauche

**27 janvier 2025**

Nature de l'inondation : Débordement de cours d'eau

Altitude calculée de l'eau : **52.29 m**Nature du repère : **Mesure du niveau d'eau****GÉNÉRAL**

Code : SPC_44036_01_2025

Date de mise à jour :

Auteur : SPC VCB

11/04/2025

MARQUE

Maximum de l'inondation : Oui

Visibilité : Non

État du repère : Bon

Pérennité : Longue

Repère calculé : Non

PHEC : Non

SOURCE DE REPÉRAGE : SPC VILAINE COTIERS BRETONS - 08/12/2016

Type de repérage : Autre

ECHELLE LIMNIMÉTRIQUE DE LA STATION

Référence nivelée : Autre type de référence

Description référence du repère : zéro de l'échelle

Système altimétrique : NGF IGN 1969 (système normal)

Altitude de la référence (en m) : 50.660 m

Différence entre le niveau d'eau et la référence (en m) : 1.630 m

Altitude calculée de l'eau (en m) : 52.29