Commune : **CHEVENON** | Rivière : **La Loire**

Champ, Entre les lieux-dit La Colâtre et Les Chemineaux

Commentaires : Site localisé approximativement à partir de la photographie prise par drone pendant l'événement.

1 Repère(s) sur le site

GÉNÉRAL

Unité de gestion : Loire-Cher-Indre
Code : 25LACILN1_S_133 **Date de mise à jour :** 10/04/2025
Auteur : SPC LACI

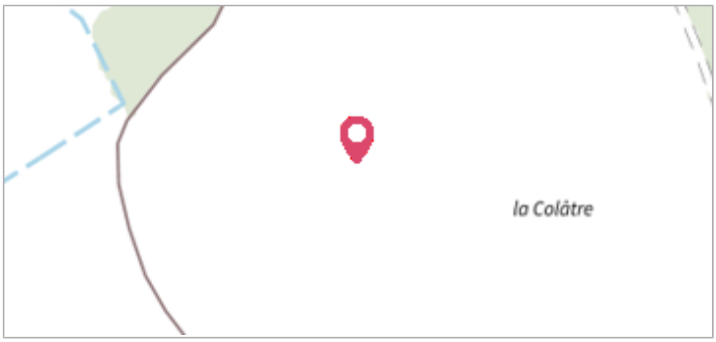



Prise de vue le 04/04/2024 à 13h38

GÉOLOCALISATION

Coordonnées WGS84 : X: 3.24061100 / Y: 46.94006800
Coordonnées RGF93 (Lambert 93) X: 718303.44 / Y: 6648902.21
Coordonnées RGF93 (ETRS89) : X: 3.240611 / Y: 46.940068
Code Hydro: ----0000 **Rive de référence:** Gauche

4 avril 2024

Altitude calculée de l'eau : **177.84 m**

Nature de l'inondation : **Débordement de cours d'eau**

Nature du repère : **Photographie**

GÉNÉRAL

Code : 25LACILN1_R_133_1 **Date de mise à jour :** 10/04/2025
Auteur : SPC LACI



Prise de vue le 04/04/2024 à 13h38 zoomée sur le repère

MARQUE

Maximum de l'inondation : Non
Visibilité : Non renseigné **État du repère :** Non renseigné
Pérennité : Non renseigné **Repère calculé :** Non renseigné
PHEC : Non renseigné

SOURCE DE REPÉRAGE : PRISES DE VUES AÉRIENNES PAR DRONE SUR LA LOIRE DU 2 AU 4 AVRIL 2024 - 04/04/2024

Type de repérage : Observations en cours d'événement
Organisme : SPC Loire-Allier-Cher-Indre

NIVELLEMENT D'ORIGINE SPC LACI - 03/03/2025

Méthode : GPS
Organisme : SPC Loire-Allier-Cher-Indre
Référence nivelée : Marque d'inondation
Système altimétrique : NGF IGN 1969 (système normal)
Altitude de la référence (en m) : 177.840 m
Altitude calculée de l'eau (en m) : 177.84