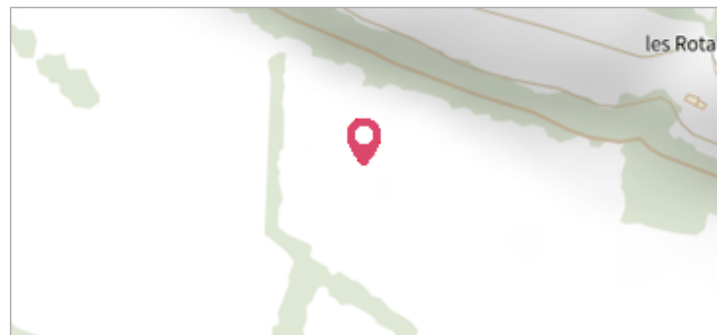
	Commune : DEVAY	Rivière : La Loire
BR 180		
Commentaires : Borne repère 180.		1 Repère(s) sur le site


GÉNÉRAL

Unité de gestion : Loire-Cher-Indre
 Code : 25LACIH01_S_62 Date de mise à jour : 12/05/2025
 Auteur : SPC LACI




GÉOLOCALISATION

Coordonnées WGS84 : X: 3.52919600 / Y: 46.80582500
 Coordonnées RGF93 (Lambert 93) X: 740355.98 / Y: 6634099.85
 Coordonnées RGF93 (ETRS89) : X: 3.529196 / Y: 46.805825
 Code Hydro: ----0000 Rive de référence: Droite

	1866	Altitude calculée de l'eau : 195.314 m
Nature de l'inondation : Débordement de cours d'eau		Nature du repère : Document écrit

GÉNÉRAL

Code : 25LACIH01_R_62_1 Date de mise à jour : 09/04/2025
 Auteur : SPC LACI



MARQUE

Maximum de l'inondation : Oui
 Visibilité : Non renseigné État du repère : Non renseigné
 Pérennité : Non renseigné Repère calculé : Non renseigné
 PHEC : Non renseigné

SOURCE DE REPÉRAGE : CRUES HISTORIQUES DE LA LOIRE DU XIXE SIÈCLE - AMONT DE NEVERS - 26/03/2025

Type de repérage : Source bibliographique
 Organisme : SPC Loire-Allier-Cher-Indre

CONVERSION BOURDALOUË DOCUMENTS ANCIENS - AZI GANAY-IMPHY - 18/07/2017

Méthode : Autre
 Organisme : SPC Loire-Allier-Cher-Indre
 Commentaires sur le nivellement : Nivellement d'origine en Bourdalouë : 195.564 m, avec une imprécision de 10 cm issue de la conversion en IGN69.
 Référence nivelée : Marque d'inondation
 Système altimétrique : NGF IGN 1969 (système normal)
 Altitude de la référence (en m) : 195.314 m
 Altitude calculée de l'eau (en m) : 195.314 m