
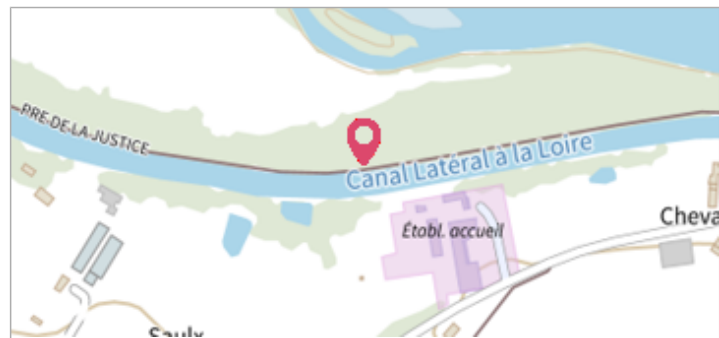


| | | |
|---|-------------------------|---------------------------|
|  | Commune : DECIZE | Rivière : La Loire |
| BR 190 | | |

Commentaires : Borne repère 190. **1** Repère(s) sur le site


GÉNÉRAL

Unité de gestion : Loire-Allier-Cher-Indre
Code : 25LACIH01_S_51 **Date de mise à jour :** 12/05/2025
Auteur : SPC LACI



GÉOLOCALISATION

Coordonnées WGS84 : X: 3.47985300 / Y: 46.81043400
Coordonnées RGF93 (Lambert 93) X: 736590.07 / Y: 6634587.69
Coordonnées RGF93 (ETRS89) : X: 3.479853 / Y: 46.810434
Code Hydro: ----0000 **Rive de référence:** Gauche

| | | |
|---|-------------|---|
|  | 1866 | Altitude calculée de l'eau : 193.961 m |
| Nature de l'inondation : Débordement de cours d'eau | | Nature du repère : Document écrit |

GÉNÉRAL

Code : 25LACIH01_R_51_1 **Date de mise à jour :** 09/04/2025
Auteur : SPC LACI



MARQUE

Maximum de l'inondation : Oui
Visibilité : Non renseigné **État du repère :** Non renseigné
Pérennité : Non renseigné **Repère calculé :** Non renseigné
PHEC : Non renseigné

SOURCE DE REPÉRAGE : SPC LACI, CRUES HISTORIQUES DE LA LOIRE DU XIXE SIÈCLE - AMONT DE NEVERS - 26/03/2025

Type de repérage : Source bibliographique
Organisme(s) : SPC Loire-Allier-Cher-Indre

CONVERSION BOURDALOUË DOCUMENTS ANCIENS - AZI GANAY-IMPHY - 18/07/2017

Méthode : Autre
Organisme : SPC Loire-Allier-Cher-Indre
Commentaires sur le nivellement : Nivellement d'origine en Bourdalouë : 194.211 m, avec une imprécision de 10 cm issue de la conversion en IGN69.
Référence nivelée : Marque d'inondation
Système altimétrique : NGF IGN 1969 (système normal)
Altitude de la référence (en m) : 193.961 m
Altitude calculée de l'eau (en m) : 193.961 m