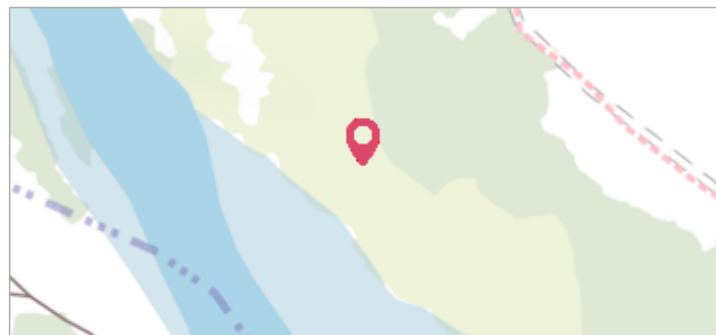


	Commune : DEVAY	Rivière : La Loire
BK 108		
Commentaires : Borne kilométrique 108.	1 Repère(s) sur le site	

GÉNÉRAL
Unité de gestion : Loire-Allier-Cher-Indre Code : 25LACIH01_S_70 Date de mise à jour : 12/05/2025 Auteur : SPC LACI



GÉOLOCALISATION
Coordonnées WGS84 : X: 3.55418300 / Y: 46.78362400 Coordonnées RGF93 (Lambert 93) X: 742278.74 / Y: 6631647.28 Coordonnées RGF93 (ETRS89) : X: 3.554183 / Y: 46.783624 Code Hydro : ----0000 Rive de référence : Droite

	1866	Altitude calculée de l'eau : 196.733 m
	Nature de l'inondation : Débordement de cours d'eau	Nature du repère : Document écrit

GÉNÉRAL
Code : 25LACIH01_R_70_1 Date de mise à jour : 09/04/2025 Auteur : SPC LACI



MARQUE
Maximum de l'inondation : Oui Visibilité : Non renseigné État du repère : Non renseigné Pérennité : Non renseigné Repère calculé : Non renseigné PHEC : Non renseigné

SOURCE DE REPÉRAGE : SPC LACI, CRUES HISTORIQUES DE LA LOIRE DU XIXE SIÈCLE - AMONT DE NEVERS - 26/03/2025
Type de repérage : Source bibliographique Organisme(s) : SPC Loire-Allier-Cher-Indre

CONVERSION BOURDALOUË DOCUMENTS ANCIENS - AZI GANAY-IMPHY - 18/07/2017
Méthode : Autre Organisme : SPC Loire-Allier-Cher-Indre Commentaires sur le nivellement : Nivellement d'origine en Bourdalouë : 196.993 m, avec une imprécision de 10 cm issue de la conversion en IGN69. Référence nivelée : Marque d'inondation Système altimétrique : NGF IGN 1969 (système normal) Altitude de la référence (en m) : 196.733 m Altitude calculée de l'eau (en m) : 196.733