


Commune : **CHAUFFAILLES** | Rivière : **Le Botoret**

 **40 rue Jean Moulin**

1 Repère(s) sur le site


GÉNÉRAL

Unité de gestion : Loire-Allier-Cher-Indre
 Code : WEB_S_202504011052 Date de mise à jour : 10/04/2025
 Auteur : DECHAVANNE Celine



GÉOLOCALISATION


Coordonnées WGS84 : X: 4.33373288 / Y: 46.20293550
 Coordonnées RGF93 (Lambert 93) X: 802835.98 / Y: 6567878.52
 Coordonnées RGF93 (ETRS89) : X: 4.3337329 / Y: 46.2029355
 Code Hydro: K1056000 Rive de référence: Droite

 **Mai 1988** Altitude calculée de l'eau : **386.03 m**

Nature de l'inondation : **Débordement de cours d'eau** Nature du repère : **Repère normalisé (décret n°2005-233)**

GÉNÉRAL

Code : WEB_R_202504011254 Date de mise à jour : 10/04/2025
 Auteur : DECHAVANNE Celine



MARQUE

Texte : Le Botoret - 1988
 Maximum de l'inondation : Oui
 Visibilité : Oui

PHEC DU BOTORET CRUE DE MAI 1988 - 01/10/2010

Méthode : GPS
 Référence nivelée : Marque d'inondation
 Système altimétrique : NGF IGN 1969 (système normal)
 Altitude de la référence (en m) : 386.030 m
 Altitude calculée de l'eau (en m) : 386.03