

Commune : **COULOMMIERS**Rivière : **Le Grand Morin****34 Rue Yvette Troipoux****Commentaires** : Restaurant japonais « Okasushi »**1**

Repère(s) sur le site


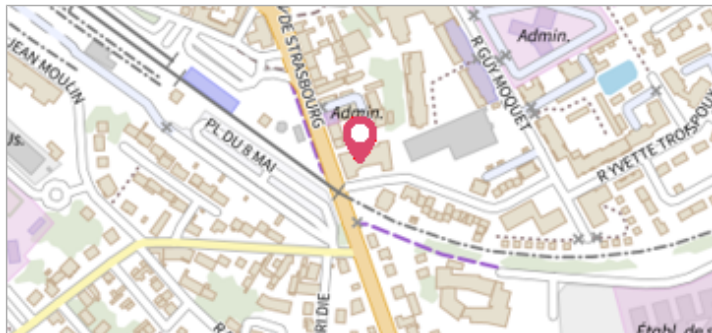
**GÉNÉRAL****Unité de gestion** : Seine moyenne-Yonne-Loing**Code** : 25GM1024\_S\_21**Date de mise à jour** : 20/03/2025**Auteur** : rlvie

Photo du site - SPC SMYL

**GÉOLOCALISATION****Coordonnées WGS84** : X: 3.08397390 / Y: 48.80708500**Coordonnées RGF93 (Lambert 93)** X: 706167.33 / Y: 6856337.87**Coordonnées RGF93 (ETRS89)** : X: 3.0839739 / Y: 48.807085**Code Hydro**: F65-0400**Rive de référence**: Gauche**10 octobre 2024**Nature de l'inondation : **Débordement de cours d'eau**Altitude calculée de l'eau : **71.63 m**Nature du repère : **Laisse d'inondation****Commentaires** : Laisse de végétaux sur la porte blanche**GÉNÉRAL****Code** : 25GM1024\_R\_21\_1**Date de mise à jour** :**Auteur** : rlvie

20/03/2025




Photo du repère - SPC SMYL

**MARQUE****Maximum de l'inondation** : Oui**Visibilité** : Non renseigné**État du repère** : Non renseigné**Pérennité** : Non renseigné**Repère calculé** : Non renseigné**PHEC** : Non renseigné**SOURCE DE REPÉRAGE : CAMPAGNE DE LEVÉ POST-CRUE EN OCTOBRE 2024 SUR LE GRAND MORIN - 15/10/2024****Type de repérage** : Campagne de terrain post-inondation**Organisme** : SPC Seine moyenne - Yonne - Loing**NIVELLEMENT SPC SMYL - 29/02/2024****Méthode** : GPS**Organisme** : SPC Seine moyenne - Yonne - Loing**Référence nivelée** : Autre type de référence**Description référence du repère** : Point bas du support au droit de la marque**Système altimétrique** : NGF IGN 1969 (système normal)**Altitude de la référence (en m)** : 71.270 m**Différence entre le niveau d'eau et la référence (en m)** : 0.360 m**Altitude calculée de l'eau (en m)** : 71.63 m