
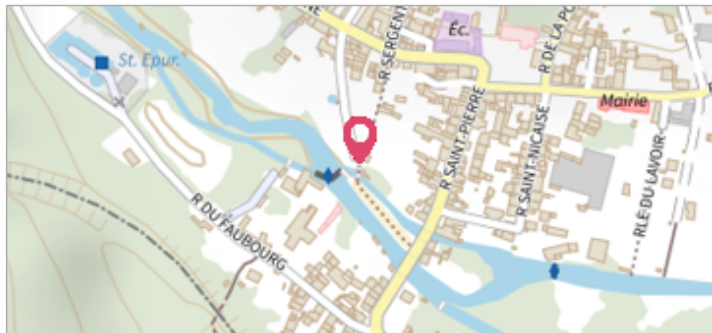


Commune : **JOUY-SUR-MORIN**Rivière : **Le Grand Morin****Rue Sergente - Lavoir au niveau du barrage****Commentaires** : Trace de végétation sur le mur d'entrée du lavoir**5**

Repère(s) sur le site

GÉNÉRAL**Unité de gestion** : Seine moyenne-Yonne-Loing**Code** : GMORINS20_S_002**Date de mise à jour** : 24/02/2022**Auteur** :

Vue site

GÉOLOCALISATION**Coordonnées WGS84** : X: 3.27009840 / Y: 48.79353080**Coordonnées RGF93 (Lambert 93)** X: 719842.08 / Y: 6854861.44**Coordonnées RGF93 (ETRS89)** : X: 3.2700984 / Y: 48.7935308**Code Hydro**: F65-0400**Rive de référence**: Droite**10 octobre 2024**Nature de l'inondation : **Débordement de cours d'eau**Altitude calculée de l'eau : **101.41 m**Nature du repère : **Laisse d'inondation****Commentaires** : Laisse de végétaux sur le muret**GÉNÉRAL****Code** : 25GM1024_R_12_1**Date de mise à jour** :**Auteur** : rlavie

20/03/2025


MARQUE**Maximum de l'inondation** : Oui**Visibilité** : Non renseigné**État du repère** : Non renseigné**Pérennité** : Non renseigné**Repère calculé** : Non renseigné**PHÉC** : Non renseigné**SOURCE DE REPÉRAGE : CAMPAGNE DE LEVÉ POST-CRUE EN OCTOBRE 2024 SUR LE GRAND MORIN - 15/10/2024****Type de repérage** : Campagne de terrain post-inondation**Organisme(s)** : SPC Seine moyenne - Yonne - Loing**NIVELLEMENT SPC SMYL - 22/01/2025****Méthode** : GPS**Organisme** : SPC Seine moyenne - Yonne - Loing**Référence nivelée** : Autre type de référence**Description référence du repère** : Point bas du support au droit de la marque**Système altimétrique** : NGF IGN 1969 (système normal)**Altitude de la référence (en m)** : 100.250 m**Différence entre le niveau d'eau et la référence (en m)** : 1.160 m**Altitude calculée de l'eau (en m)** : 101.41 m

Photo du repère - SPC SMYL