

Commune : **COULOMMIERS**Rivière : **Le Grand Morin****34 Rue Yvette Troispoux****Commentaires** : Restaurant japonais « Okasushi »**1**

Repère(s) sur le site


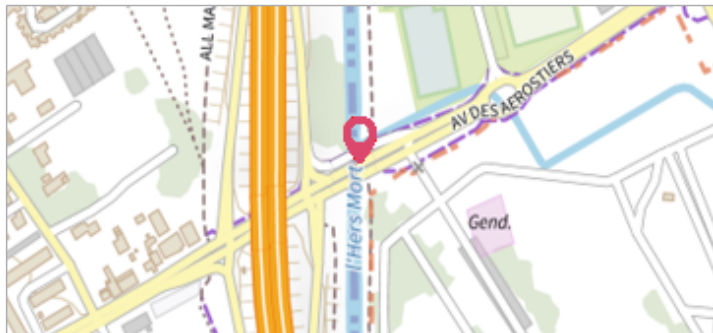
GÉNÉRAL**Unité de gestion** : Seine moyenne-Yonne-Loing**Code** : 25GM1024_S_21**Date de mise à jour** : 16/04/2026**Auteur** : rlavie

Photo du site - SPC SMYL

GÉOLOCALISATION**Coordonnées WGS84** : X: 3.08397390 / Y: 48.80708500**Coordonnées RGF93 (Lambert 93)** X: 706167.33 / Y: 6856337.87**Coordonnées RGF93 (ETRS89)** : X: 3.0839739 / Y: 48.807085**Code Hydro**: F65-0400**Rive de référence**: Gauche**10 octobre 2024**Altitude calculée de l'eau : **71.63 m**Nature de l'inondation : **Débordement de cours d'eau**Nature du repère : **Laisse d'inondation****Commentaires** : Laisse de végétaux sur la porte blanche**GÉNÉRAL****Code** : 25GM1024_R_21_1**Date de mise à jour** :**Auteur** : rlavie

20/03/2025


MARQUE**Maximum de l'inondation** : Oui**Visibilité** : Non renseigné**État du repère** : Non renseigné**Pérennité** : Non renseigné**Repère calculé** : Non renseigné**PHEC** : Non renseigné**SOURCE DE REPÉRAGE : CAMPAGNE DE LEVÉ POST-CRUE EN OCTOBRE 2024 SUR LE GRAND MORIN - 15/10/2024****Type de repérage** : Campagne de terrain post-inondation**Organisme(s)** : SPC Seine moyenne - Yonne - Loing**NIVELLEMENT SPC SMYL - 29/02/2024****Méthode** : GPS**Organisme** : SPC Seine moyenne - Yonne - Loing**Référence nivelée** : Autre type de référence**Description référence du repère** : Point bas du support au droit de la marque**Système altimétrique** : NGF IGN 1969 (système normal)**Altitude de la référence (en m)** : 71.270 m**Différence entre le niveau d'eau et la référence (en m)** : 0.360 m**Altitude calculée de l'eau (en m)** : 71.63

Photo du repère - SPC SMYL