


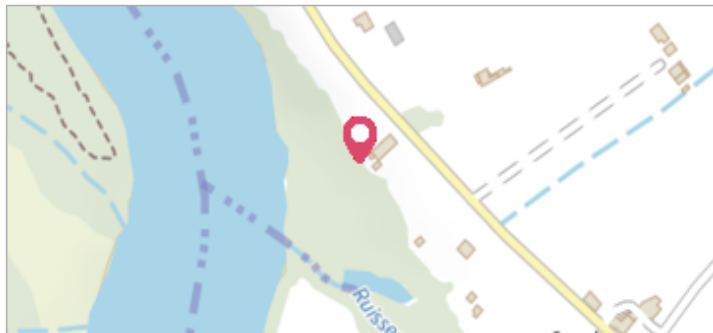
Commune : **BOISSY-LE-CHATEL**Rivière : **Le Grand Morin****Parking pharmacie****Commentaires** : Amont rive droite du pont - Au niveau de l'entrée de la pharmacie**1** Repère(s) sur le site**GÉNÉRAL****Unité de gestion** : Seine moyenne-Yonne-Loing**Code** : 25GM0824_S_19**Date de mise à jour** : 20/03/2025**Auteur** : rlavie

Photo du site - SPC SMYL

GÉOLOCALISATION**Coordonnées WGS84** : X: 3.15129990 / Y: 48.81525120**Coordonnées RGF93 (Lambert 93)** X: 711110.24 / Y: 6857253.24**Coordonnées RGF93 (ETRS89)** : X: 3.1512999 / Y: 48.8152512**Code Hydro**: F65-0400**Rive de référence**: Droite**2 août 2024**Altitude calculée de l'eau : **62.86 m**Nature de l'inondation : **Débordement de cours d'eau**Nature du repère : **Laisse d'inondation****Commentaires** : Limite au sol**GÉNÉRAL****Code** : 25GM0824_R_19_1**Date de mise à jour** :**Auteur** : rlavie

20/03/2025


MARQUE**Maximum de l'inondation** : Oui**Visibilité** : Non renseigné**État du repère** : Non renseigné**Pérennité** : Non renseigné**Repère calculé** : Non renseigné**PHEC** : Non renseigné**SOURCE DE REPÉRAGE : CAMPAGNE DE LEVÉ POST-CRUE EN AOUT 2024 SUR LE GRAND MORIN - 08/08/2024****Type de repérage** : Campagne de terrain post-inondation**Organisme(s)** : SPC Seine moyenne - Yonne - Loing**NIVELLEMENT SPC SMYL - 22/01/2025****Méthode** : GPS**Organisme** : SPC Seine moyenne - Yonne - Loing**Référence nivelée** : Autre type de référence**Système altimétrique** : NGF IGN 1969 (système normal)**Altitude de la référence (en m)** : 62.360 m**Différence entre le niveau d'eau et la référence (en m)** : 0.500 m**Altitude calculée de l'eau (en m)** : 62.86 m

Photo du repère - SPC SMYL