

Commune : **POMMEUSE**Rivière : **Le Grand Morin****Pont avenue du Général Huerne #2****Commentaires** : Sur la bache de l'échafaudage**1**

Repère(s) sur le site


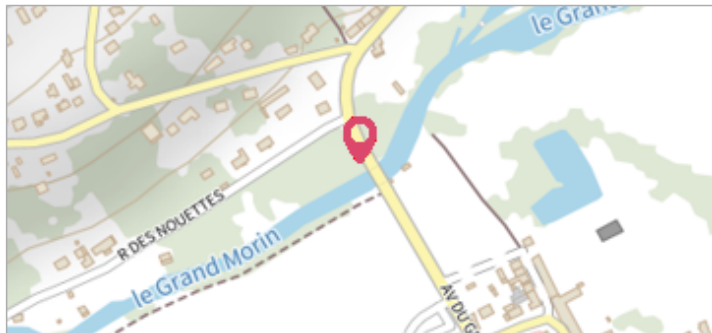
GÉNÉRAL**Unité de gestion** : Seine moyenne-Yonne-Loing**Code** : 25GM0224_S_31**Date de mise à jour** : 19/03/2025**Auteur** : rlavie

Photo du site - SPC SMYL

GÉOLOCALISATION**Coordonnées WGS84** : X: 3.01366510 / Y: 48.81789520**Coordonnées RGF93 (Lambert 93)** X: 701003.4 / Y: 6857536.67**Coordonnées RGF93 (ETRS89)** : X: 3.0136651 / Y: 48.8178952**Code Hydro**: F65-0400**Rive de référence**: Droite**27 février 2024**Altitude calculée de l'eau : **63.6 m**Nature de l'inondation : **Débordement de cours d'eau**Nature du repère : **Laisse d'inondation****Commentaires** : Laisse végétaux sur bache**GÉNÉRAL****Code** : 25GM0224_R_31_1**Date de mise à jour** :**Auteur** : rlavie

19/03/2025


MARQUE**Maximum de l'inondation** : Oui**Visibilité** : Non renseigné**État du repère** : Non renseigné**Pérennité** : Non renseigné**Repère calculé** : Non renseigné**PHEC** : Non renseigné

Photo du repère - SPC SMYL

SOURCE DE REPÉRAGE : CAMPAGNE DE LEVÉ POST-CRUE EN FÉVRIER 2024 SUR LE GRAND MORIN - 29/02/2024**Type de repérage** : Campagne de terrain post-inondation**Organisme(s)** : SPC Seine moyenne - Yonne - Loing**NIVELLEMENT SPC SMYL - 28/02/2024****Méthode** : Méthode combinée**Organisme** : SPC Seine moyenne - Yonne - Loing**Référence nivelée** : Autre type de référence**Description référence du repère** : Point haut du support au droit de la marque**Système altimétrique** : NGF IGN 1969 (système normal)**Altitude de la référence (en m)** : 67.000 m**Différence entre le niveau d'eau et la référence (en m)** : -3.400 m**Altitude calculée de l'eau (en m)** : 63.6