



Commune : SAINT-SIMEON

Rivière : Le Grand Morin

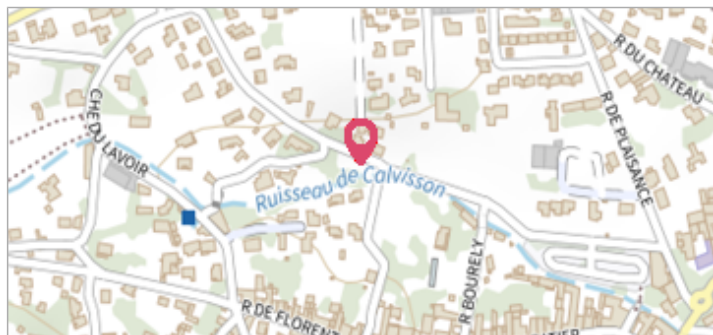
**7 avenue du grand Morin****Commentaires :** Clôture avant entrée 2eme poteau**3** Repère(s) sur le site**GÉNÉRAL****Unité de gestion :** Seine moyenne-Yonne-Loing**Code :** 25GM0224\_S\_18**Date de mise à jour :** 19/03/2025**Auteur :** rlavie

Photo du site - SPC SMYL

**GÉOLOCALISATION****Coordonnées WGS84 :** X: 3.21029220 / Y: 48.79951790**Coordonnées RGF93 (Lambert 93) :** X: 715446.81 / Y: 6855513.77**Coordonnées RGF93 (ETRS89) :** X: 3.2102922 / Y: 48.7995179**Code Hydro:** F65-0400**Rive de référence:** Gauche**27 février 2024**Nature de l'inondation : **Débordement de cours d'eau**Altitude calculée de l'eau : **83.8 m**Nature du repère : **Laisse d'inondation****Commentaires :** Laisse végétaux sur poteau**GÉNÉRAL****Code :** 25GM0224\_R\_18\_1**Date de mise à jour :****Auteur :** rlavie

19/03/2025



Photo du repère - SPC SMYL

**MARQUE****Maximum de l'inondation :** Oui**Visibilité :** Non renseigné**État du repère :** Non renseigné**Pérennité :** Non renseigné**Repère calculé :** Non renseigné**PHEC :** Non renseigné**SOURCE DE REPÉRAGE : CAMPAGNE DE LEVÉ POST-CRUE EN FÉVRIER 2024 SUR LE GRAND MORIN - 29/02/2024****Type de repérage :** Campagne de terrain post-inondation**Organisme(s) :** SPC Seine moyenne - Yonne - Loing**NIVELLEMENT SPC SMYL - 29/02/2024****Méthode :** GPS**Organisme :** SPC Seine moyenne - Yonne - Loing**Référence nivelée :** Autre type de référence**Description référence du repère :** Point bas du support au droit de la marque**Système altimétrique :** NGF IGN 1969 (système normal)**Altitude de la référence (en m) :** 83.700 m**Différence entre le niveau d'eau et la référence (en m) :** 0.100 m**Altitude calculée de l'eau (en m) :** 83.8

Commune : **SAINT-SIMEON** | Rivière : **Le Grand Morin**

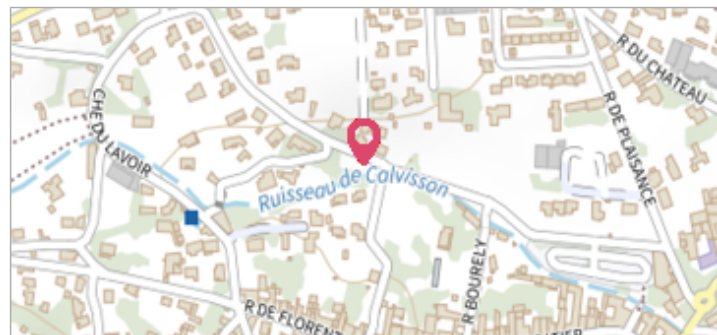
**7 avenue du grand Morin**

**Commentaires** : Clôture avant entrée 2eme poteau

**3** Repère(s) sur le site

**GÉNÉRAL**

**Unité de gestion** : Seine moyenne-Yonne-Loing  
**Code** : 25GM0224\_S\_18      **Date de mise à jour** : 19/03/2025  
**Auteur** : rlavie



**GÉOLOCALISATION**

**Coordonnées WGS84** : X: 3.21029220 / Y: 48.79951790  
**Coordonnées RGF93 (Lambert 93)** X: 715446.81 / Y: 6855513.77  
**Coordonnées RGF93 (ETRS89)** : X: 3.2102922 / Y: 48.7995179  
**Code Hydro**: F65-0400      **Rive de référence**: Gauche

**2 août 2024**      Altitude calculée de l'eau : **83.86 m**

Nature de l'inondation : **Débordement de cours d'eau**      Nature du repère : **Laisse d'inondation**

**Commentaires** : Limite au sol

**GÉNÉRAL**

**Code** : 25GM0824\_R\_14\_1      **Date de mise à jour** : 20/03/2025  
**Auteur** : rlavie



**MARQUE**

**Maximum de l'inondation** : Oui  
**Visibilité** : Non renseigné      **État du repère** : Non renseigné  
**Pérennité** : Non renseigné      **Repère calculé** : Non renseigné  
**PHÉC** : Non renseigné

**SOURCE DE REPÉRAGE : CAMPAGNE DE LEVÉ POST-CRUE EN AOUT 2024 SUR LE GRAND MORIN - 08/08/2024**

**Type de repérage** : Campagne de terrain post-inondation  
**Organisme(s)** : SPC Seine moyenne - Yonne - Loing

**NIVELLEMENT SPC SMYL - 08/08/2024**

**Méthode** : GPS  
**Organisme** : SPC Seine moyenne - Yonne - Loing  
**Référence nivelée** : Marque d'inondation  
**Système altimétrique** : NGF IGN 1969 (système normal)  
**Altitude de la référence (en m)** : 83.860 m  
**Altitude calculée de l'eau (en m)** : 83.86

Commune : **SAINT-SIMEON** | Rivière : **Le Grand Morin**

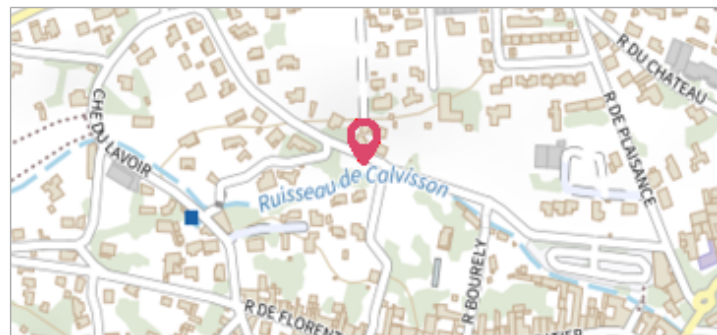
**7 avenue du grand Morin**

**Commentaires** : Clôture avant entrée 2eme poteau

**3** Repère(s) sur le site

**GÉNÉRAL**

**Unité de gestion** : Seine moyenne-Yonne-Loing  
**Code** : 25GM0224\_S\_18      **Date de mise à jour** : 19/03/2025  
**Auteur** : rlavie



**GÉOLOCALISATION**

**Coordonnées WGS84** : X: 3.21029220 / Y: 48.79951790  
**Coordonnées RGF93 (Lambert 93)** X: 715446.81 / Y: 6855513.77  
**Coordonnées RGF93 (ETRS89)** : X: 3.2102922 / Y: 48.7995179  
**Code Hydro**: F65-0400      **Rive de référence**: Gauche

**10 octobre 2024**      Altitude calculée de l'eau : **83.89 m**

Nature de l'inondation : **Débordement de cours d'eau**      Nature du repère : **Laisse d'inondation**

**Commentaires** : Limite au sol

**GÉNÉRAL**

**Code** : 25GM1024\_R\_15\_1      **Date de mise à jour** : 20/03/2025  
**Auteur** : rlavie



**MARQUE**

**Maximum de l'inondation** : Oui  
**Visibilité** : Non renseigné      **État du repère** : Non renseigné  
**Pérennité** : Non renseigné      **Repère calculé** : Non renseigné  
**PHÉC** : Non renseigné

**SOURCE DE REPÉRAGE : CAMPAGNE DE LEVÉ POST-CRUE EN OCTOBRE 2024 SUR LE GRAND MORIN - 15/10/2024**

**Type de repérage** : Campagne de terrain post-inondation  
**Organisme(s)** : SPC Seine moyenne - Yonne - Loing

**NIVELLEMENT SPC SMYL - 28/02/2024**

**Méthode** : GPS  
**Organisme** : SPC Seine moyenne - Yonne - Loing  
**Référence nivelée** : Marque d'inondation  
**Système altimétrique** : NGF IGN 1969 (système normal)  
**Altitude de la référence (en m)** : 83.890 m  
**Altitude calculée de l'eau (en m)** : 83.89