


| | | |
|---|--|-----------------------------|
|  | Commune : SAINT-PEE-SUR-NIVELLE | Rivière : La Nivelle |
| | Urguri | |

1 Repère(s) sur le site


GÉNÉRAL

Unité de gestion : Gironde-Adour-Dordogne
Code : 25GAD_NV7_S_32 **Date de mise à jour :** 04/03/2025
Auteur : SPC GAD



GÉOLOCALISATION


Coordonnées WGS84 : X: -1.55973730 / Y: 43.35396830
Coordonnées RGF93 (Lambert 93) X: 330340.4 / **Y:** 6261212.46
Coordonnées RGF93 (ETRS89) : X: -1.5597373 / Y: 43.3539683
Code Hydro: S52-0400 **Rive de référence:** Gauche

| | |
|---|--|
|  | 4 mai 2007 |
| | Nature de l'inondation : Débordement de cours d'eau Nature du repère : Laisse d'inondation |

Commentaires : Code laisse : SP13 - Vue opposée à la Nivelle, sur une maison qui porte une trace nette de la crue (flèches blanches). A l'angle (flèche inclinée) la trace est à 0.47m du sol.

GÉNÉRAL

Code : 25GAD_NV7_R_32_1 **Date de mise à jour :** 04/03/2025
Auteur : SPC GAD



MARQUE

Maximum de l'inondation : Oui
Visibilité : Non **État du repère :** Disparu
Pérennité : Aucune **Repère calculé :** Non renseigné
PHEC : Non renseigné

SOURCE DE REPÉRAGE : LAISSES DE LA CRUE DE LA NIVELLE DU 4 MAI 2007 - 01/10/2010

Type de repérage : Campagne de terrain post-inondation
Organisme : K. MARONNA