
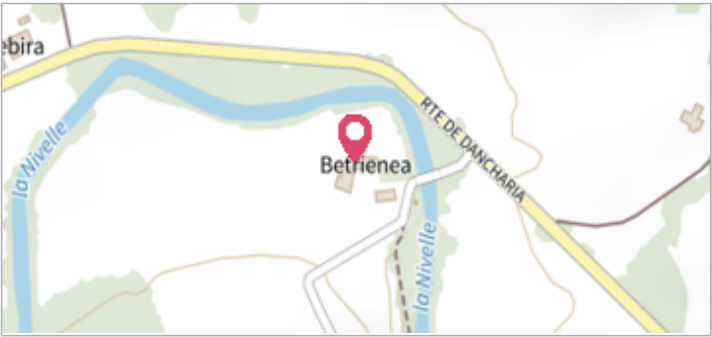



| | | | |
|---|--|---|-----------------------------|
|  | | Commune : SAINT-PEE-SUR-NIVELLE | Rivière : La Nivelle |
| Betrienea | | | |
| | | 1 Repère(s) sur le site | |
| GÉNÉRAL | | | |
| Unité de gestion : Gironde-Adour-Dordogne | | | |
| Code : 25GAD_NV7_S_21 | | Date de mise à jour : 04/03/2025 | |
| Auteur : SPC GAD | | | |
|  | | | |
| GÉOLOCALISATION | | | |
| Coordonnées WGS84 : X: -1.53628850 / Y: 43.31904020 | | | |
| Coordonnées RGF93 (Lambert 93) X: 332016.38 / Y: 6257226.71 | | | |
| Coordonnées RGF93 (ETRS89) : X: -1.5362885 / Y: 43.3190402 | | | |
| Code Hydro: S52-0400 | | Rive de référence: Gauche | |
|  | | 4 mai 2007 | |
| Nature de l'inondation : Débordement de cours d'eau | | Altitude calculée de l'eau : 40.24 m | |
| | | Nature du repère : Laisse d'inondation | |
| Commentaires : Code laisse : SP2 - Vue sur une maison d'habitation où la crue a laissé une trace nette (flèches blanches). A gauche du portail (flèche inclinée), elle est à 0.78m du sol. | | | |
| GÉNÉRAL | | | |
| Code : 25GAD_NV7_R_21_1 | | Date de mise à jour : 04/03/2025 | |
| Auteur : SPC GAD | | | |
| MARQUE | | | |
| Maximum de l'inondation : Oui | | | |
| Visibilité : Non | | État du repère : Disparu | |
| Pérennité : Aucune | | Repère calculé : Non renseigné | |
| PHEC : Non renseigné | | | |
| SOURCE DE REPÉRAGE : LAISSES DE LA CRUE DE LA NIVELLE DU 4 MAI 2007 - 01/10/2010 | | | |
| Type de repérage : Campagne de terrain post-inondation | | | |
| Organisme : K. MARONNA | | | |
| NIVELLEMENT INITIAL - 01/10/2010 | | | |
| Méthode : Cheminement topographique | | | |
| Organisme : Inconnu | | | |
| Référence nivelée : Marque d'inondation | | | |
| Système altimétrique : NGF IGN 1969 (système normal) | | | |
| Altitude de la référence (en m) : 40.240 m | | | |
| Altitude calculée de l'eau (en m) : 40.24 | | | |